

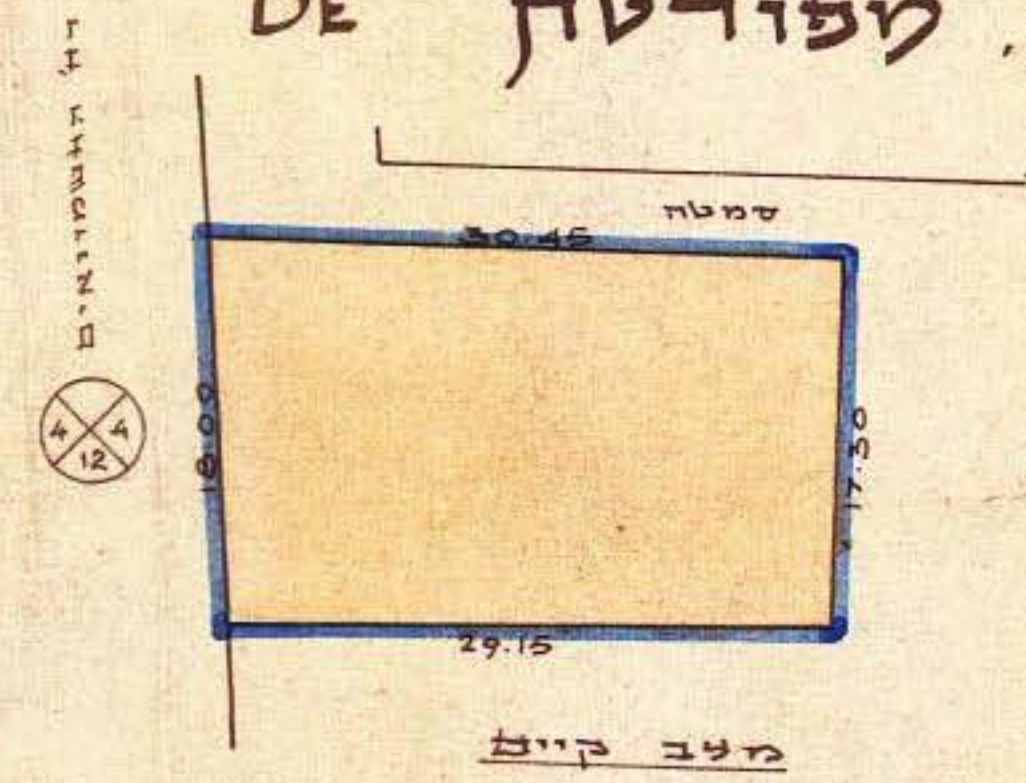
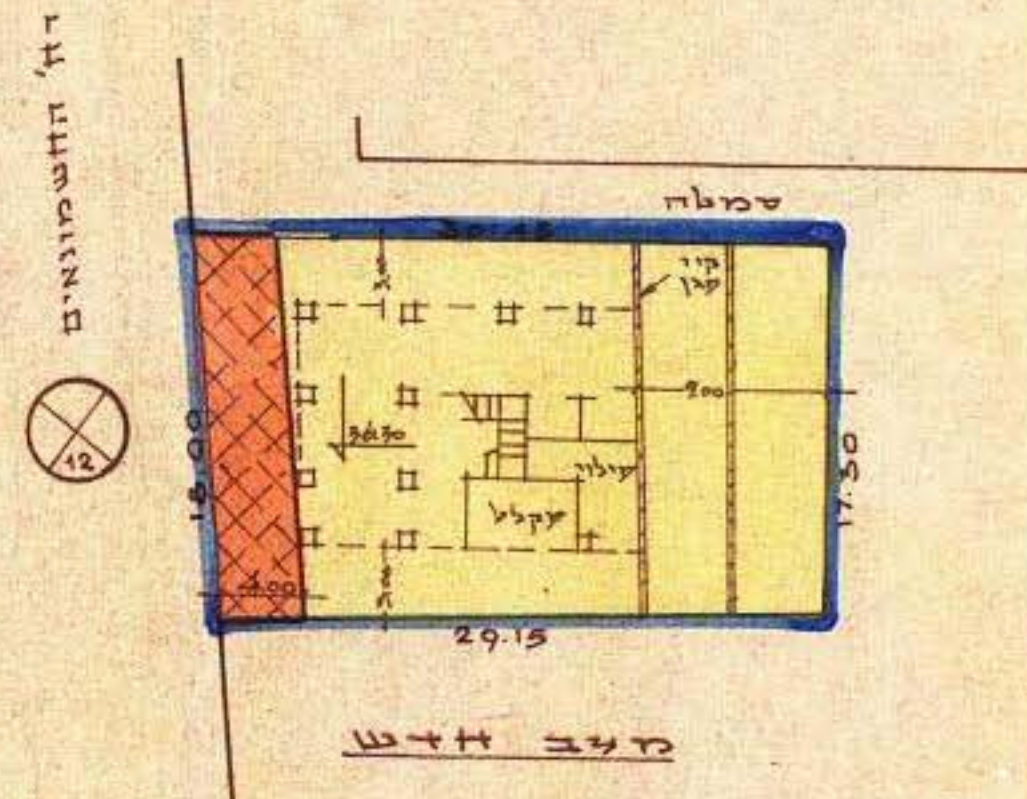
שטח בנין עיר רמת-גן

תכנית בנין ערים מפורטת מס' 206

שנוי לתכנית ב.ע. מפורטת DE

מסלול 1-2
אחיל-מס' 2-מאמ"ט

טריחת
סחלקת

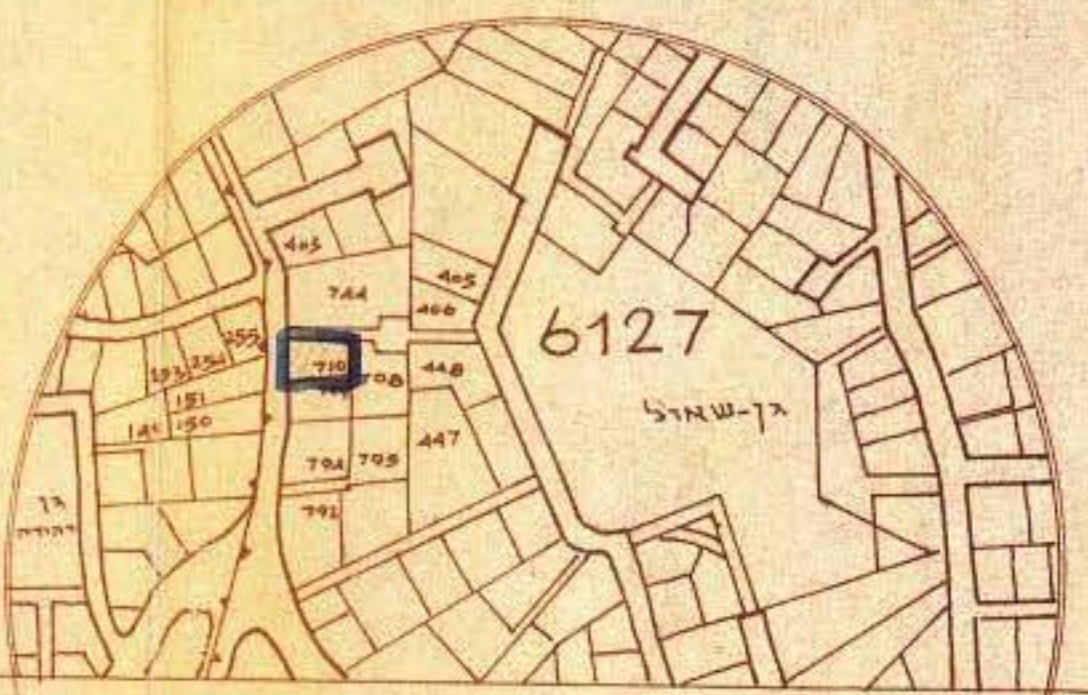


מחוז : תל-אביב
 נשר : תל-אביב-יפו
 עיר : רמת-גן
 גוש : 6127
 חלקה : 710
 בעל הקרקע : אב' חלקה סוד בגוש 6127
 עו מד שמואל יוסף פמיליה
 מאבר התכנית : צבי אדלר ארדייבל
 שטח התכנית : 517 מ"ר

מקרא

- גבול התכנית
- גדר מאגריים א
- גדר מאגריים ב
- חניה

תכנית הסביבה 1:5000



משרד הפנים
 פקודה בנין ערים 1936
 ושדה סחוקיה לבניה ולתכנון ערים
 סחוקיה-אביב
 מרחב תכנון עיר
 תכנית מס' 206
 תועדה התקנית כישותה ה-
 מיום 13.1.64
 החליטה לתת תוקף לתכנית לעומת אקט

פקודה בנין ערים 1936
 עדה סחוקיה לבניה ולתכנון ערים
 סחוקיה-אביב
 תוכן תכנון ערים
 מס' 206
 תכנית מס' 190
 תועדה התקנית כישותה ה-
 מיום 12.8.63
 את התכנית לעומת אקט

התכנית הועברה לעודה המחוקקת לכאוס
 להסקיה בישיבה מס' 183
 שהתקיימה ביום 25.3.63
 מנהל העיר
 מועצה העיר

תחומת בעל הקרקע
 תחומת המזכיר
 תאריך : 2.4.63

(Signatures and stamps)