מרחב תכנון עיר רמת-גן.
תשריט מתאר מקומי מס/רג/415
שנוי לתכנית מפורטת רג/ד.

מחוז: תל-אביב
נפה: תל-אביב-יפו
עיר: רמת-גן.
גוש: 6182
חלקה: 103
שטח: 508 מ"ר
בעל הקרקע: דנגור רח' ארלוזורוב 2, רג
יוזם התכנית: —"— —"— —"— —"—
עורך התכנית: ע.אדלר, רח' המשגבים, רג

מקרא:

- גבול התכנית
- דרך קיימת
- דרך חדשה
- אזור מגורים א-1
- אזור מגורים ב
- אזור דיור א 2
- שטח מבורי פתוח
- שטח לבנין מבורי

טבלת השטחים

חלקה	שטח במ"ר	הפקעה במ"ר	יתרה במ"ר
103	508	51.50	456,5

מצב לפי תכנית מפורטת רג/ד
ק"מ: 1:1250

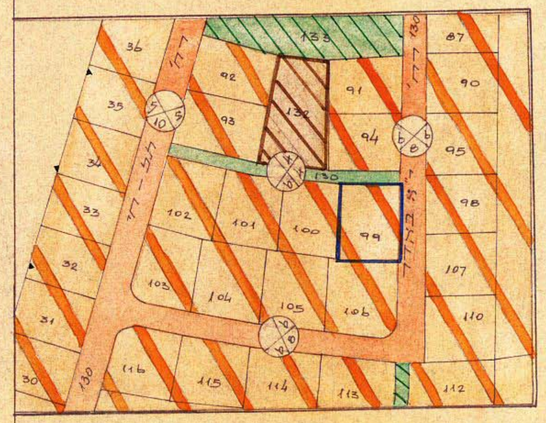

מצב חדש.
ק.מ: 1:250

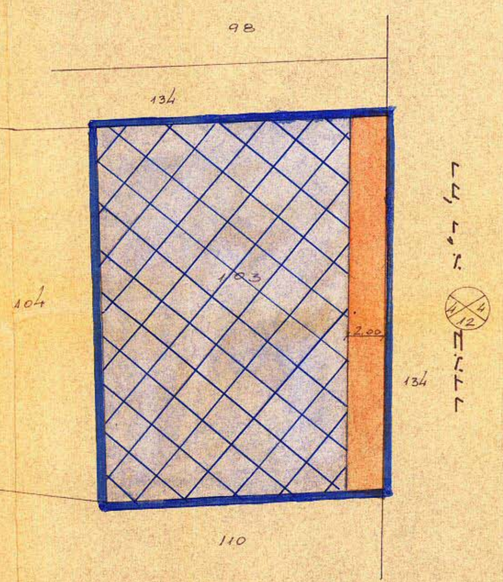

תרשים הסביבה ומצב הקיים
לפי תכנית רג 115 ק"מ: 1:2500

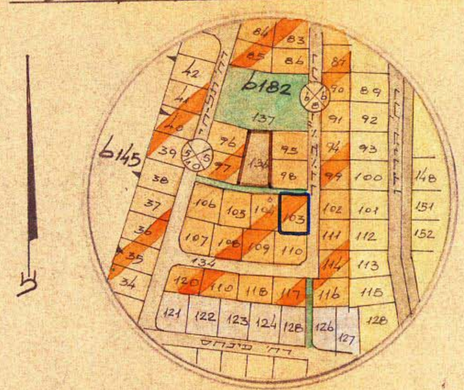

בשרד
חוק התכנון והבניה, תשכ"ה-1965
מחוז תל-אביב
ועדה מקומית לתכנון ולבניה רמת גן
ועדה מחוזית / משנה
מס' 54
ביום 22.3.68 הוחלט להפקיד את התכנית בהתאם לסעיף 89 לחוק
יו"ר הועדה המחוזית

הוקצה מספר לתכנית
בגנזך התכניות לתקנה הבחירה
בהוראה בישיבה מס' 48
שהתקיימה ביום 20.5.68
מתכנן העיר
מזכיר הועדה

בשרד
חוק התכנון והבניה, תשכ"ה-1965
מחוז תל-אביב
ועדה מקומית לתכנון ולבניה רמת גן
ועדה מחוזית / משנה
מס' 69
בישיבתה ה
13.1.69 ההלטה לגבי תוקף
יו"ר הועדה המחוזית

גאודע-ניחול ומידע מקרקעין ובכסים בע"מ
אימות אושר
אושרה לתוקף עמוד ועדה
שם
חתימה

415