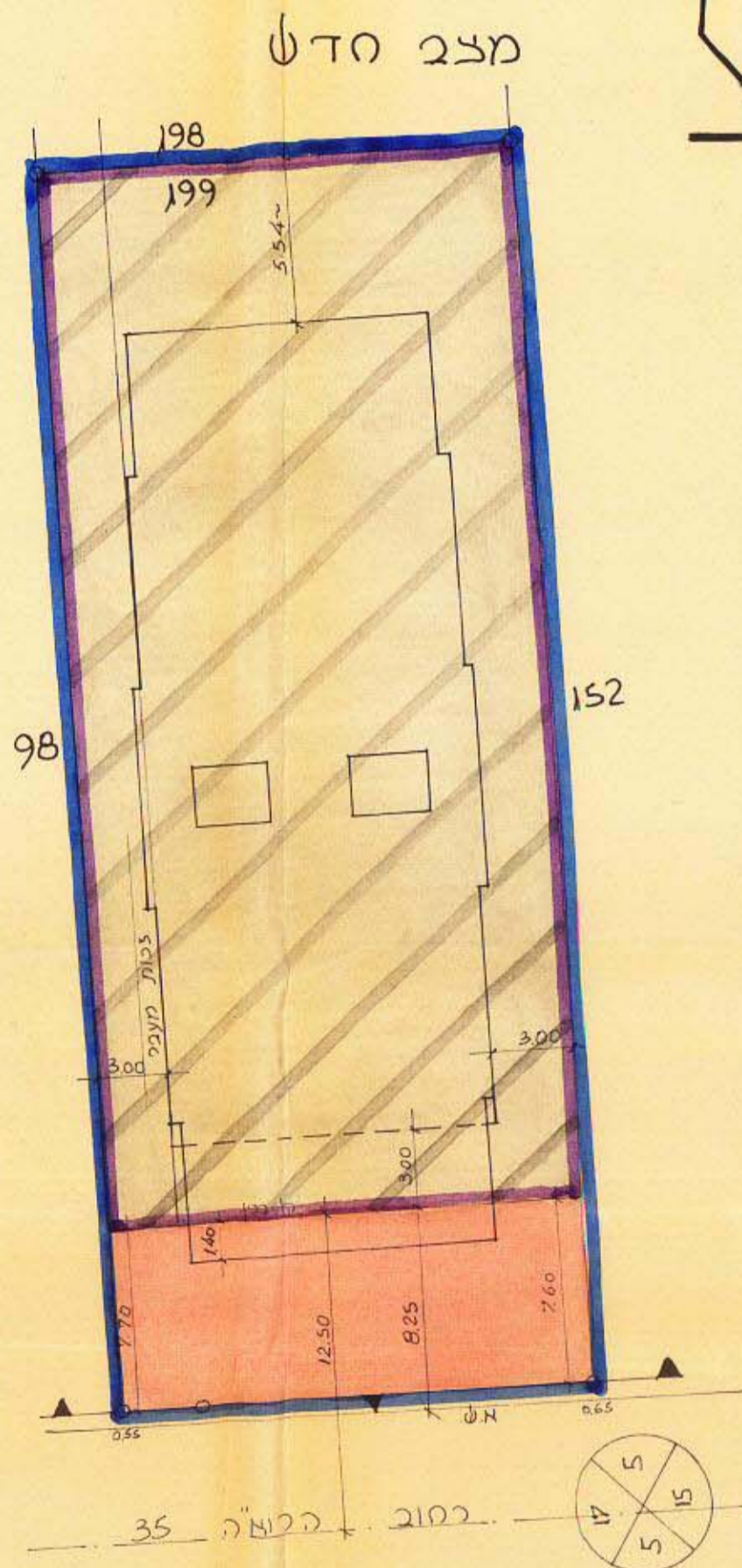


טבלת שטחים

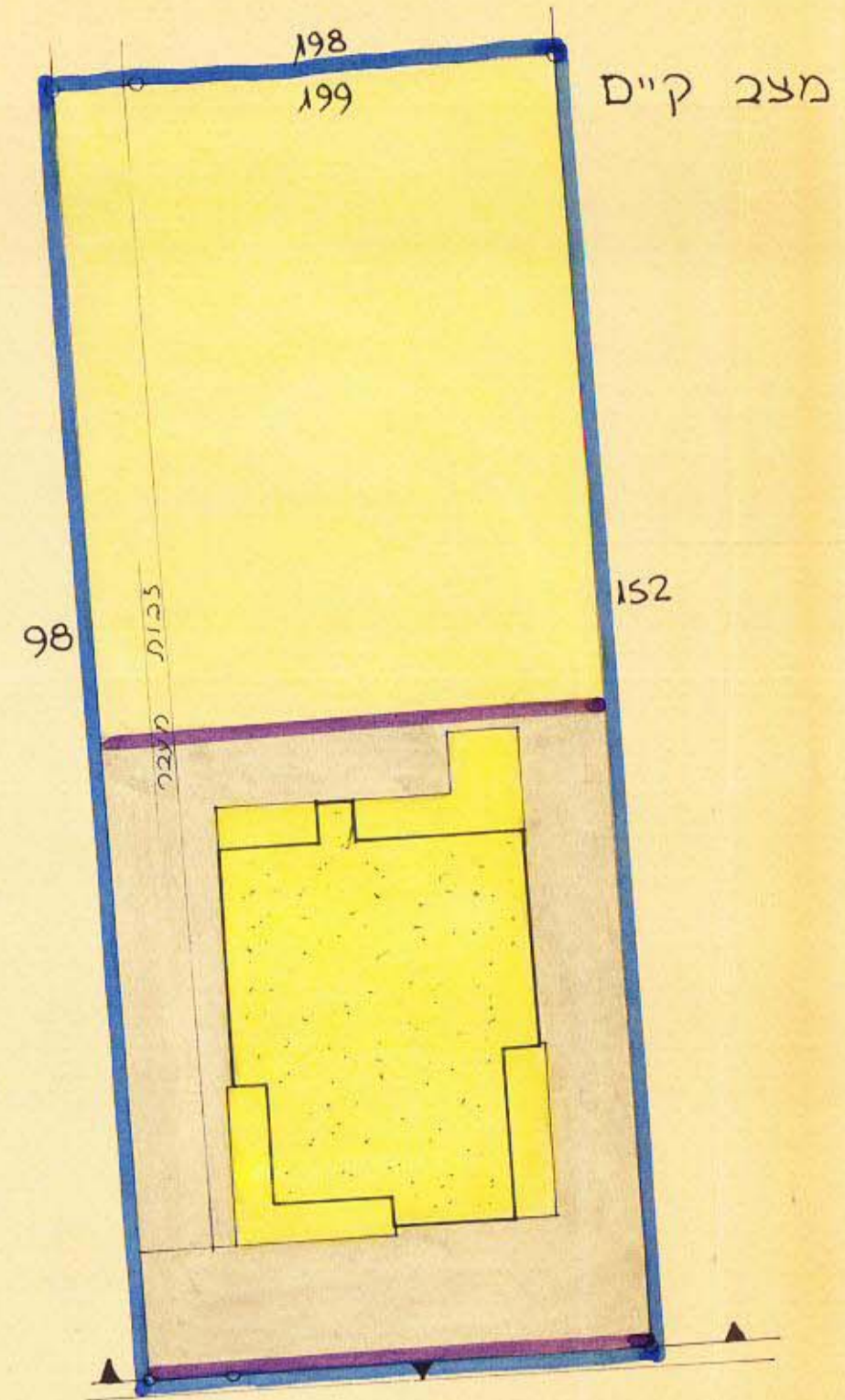
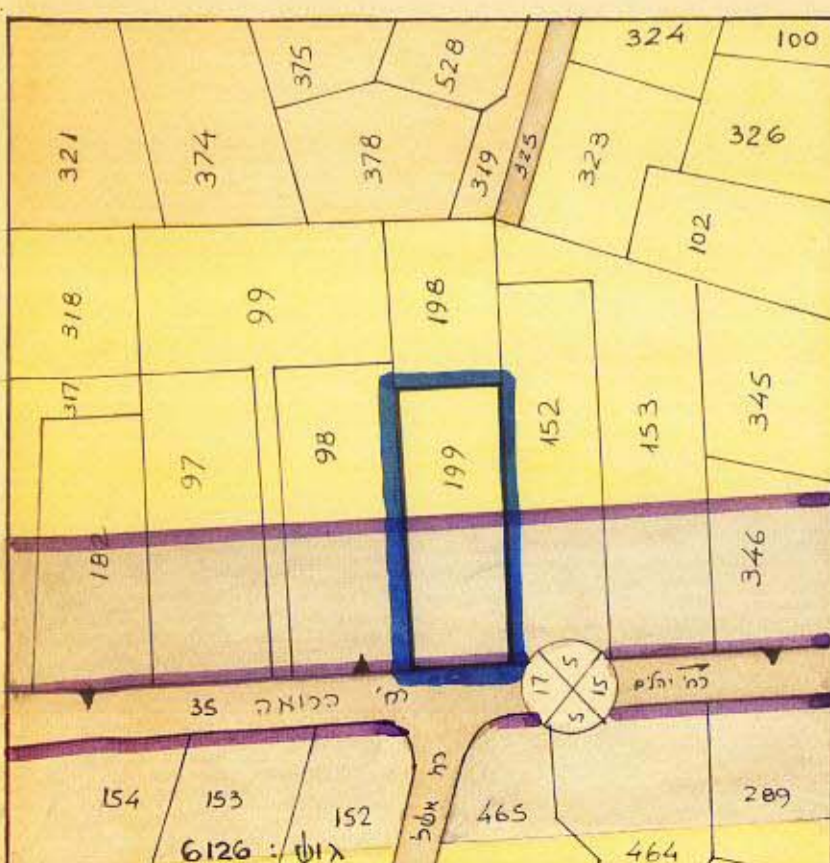
מצב חדש	מצב קיים	מס' חלקה	שטח כמ ²	אזור מסחרי	שטח להפקעה
6125	199	849-	711-	138-	
16%	2%	100%	83%		

שטח רצפות ויחידות דיור

קומת קרקע		קומה טיפוסית		שטח רצפות		יחידות	
מ ²	%	מ ²	%	מ ²	%	דיר	
107.54	12%	299.34	35%	1,304.90	153%	16	3 חנויות משכר



תחשים הסביבה ומצב קיים ק.מ. 1:250



ק.מ. 1:250

ק.מ. 1:250

מרחב תכנון מקומי רמת-גן
תשריט מצורף לתכנית מפורטת מס' ר/319
שינוי לתכנית מפורטת DE

מחוז: תל-אביב
נפה: תל-אביב-יפו
עיר: רמת-גן
גוש: 6125
חלקה: 199
שטח התכנית: 849 מ²

בעל בקבקע והיוזמים: [Signature]
עורך התכנית: מ. רוזנברג-א. לוריה
הכתובת: [Address]
מ. רוזנברג-א. לוריה
דרכון תעודת זהות: 723841
דואר: תל-אביב 6125

- מקרא:
- גבול התכנית
 - אזור מגורים א'
 - אזור מגורים ג'
 - אזור מסחרי 1
 - אזור מסחרי
 - דרך קיימת
 - דרך חדשה
 - כנין להכיסה
 - כנין קיים

משרד הפנים
חוק התכנון והבניה חשכ"ה-1965
מרחב תכנון מקומי
תכנית מס' ר/319
הועדה המחוזית בשיבתה ה-81
מיום 26.9.66 החליטה להפקיד את התכנית לועד
מנכ"ל לליווי תכנון

תעודת הקצבה
מס' 3
28.3.66

משרד הפנים
חוק התכנון והבניה חשכ"ה-1965
מרחב תכנון מקומי
תכנית מס' ר/319
הועדה המחוזית בשיבתה ה-81
מיום 26.9.66 החליטה להפקיד את התכנית לועד
מנכ"ל לליווי תכנון

מס' התכנית: 743

תאריך: 3.12.66