

מרחב תכנון מקומי רמת-גן

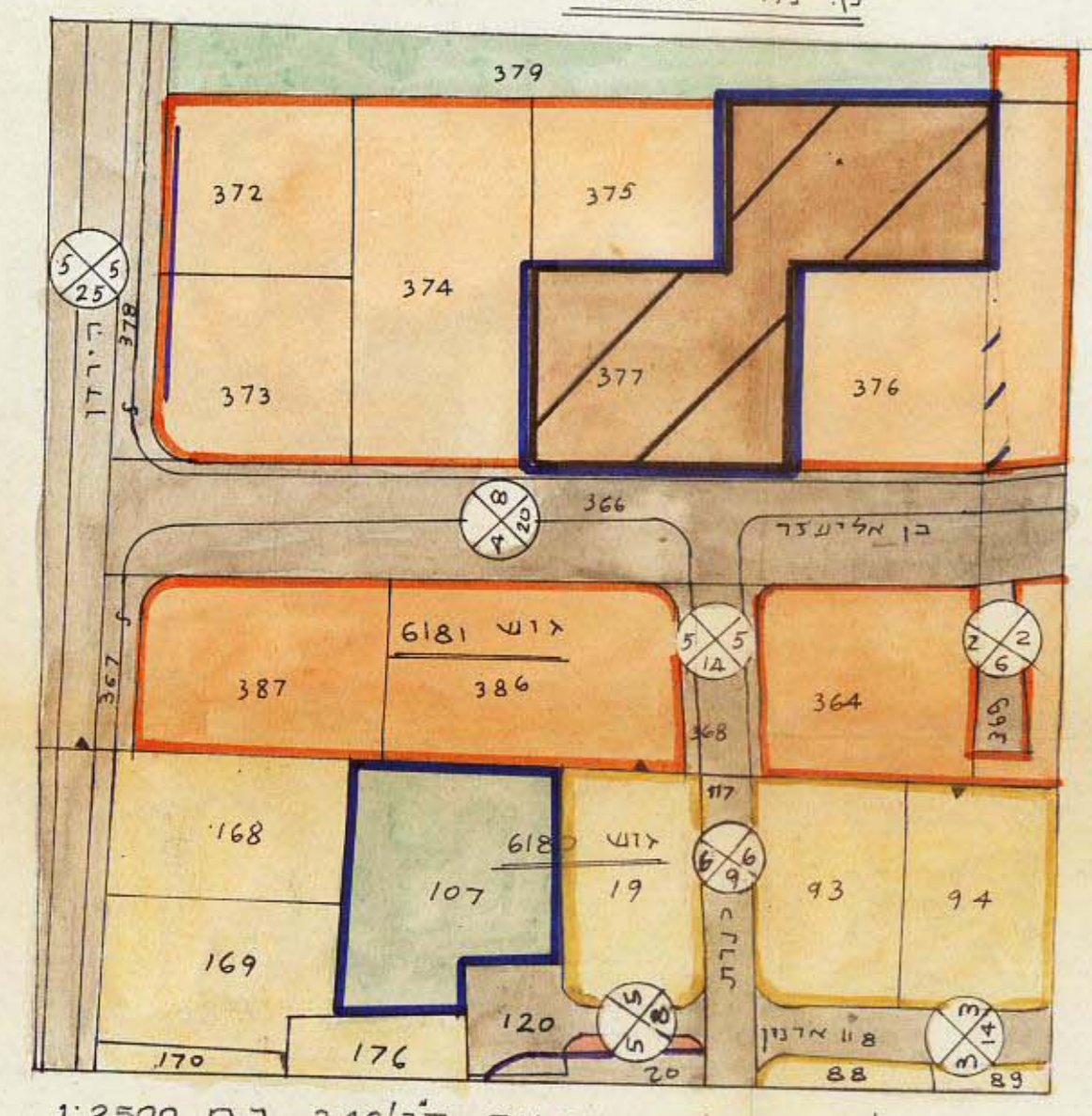
תשריט מצודף לתכנית דג/752

שנוי לתכנית מפורטת מס' דג/584. דג/יא. ותכנית מתאר דג/340

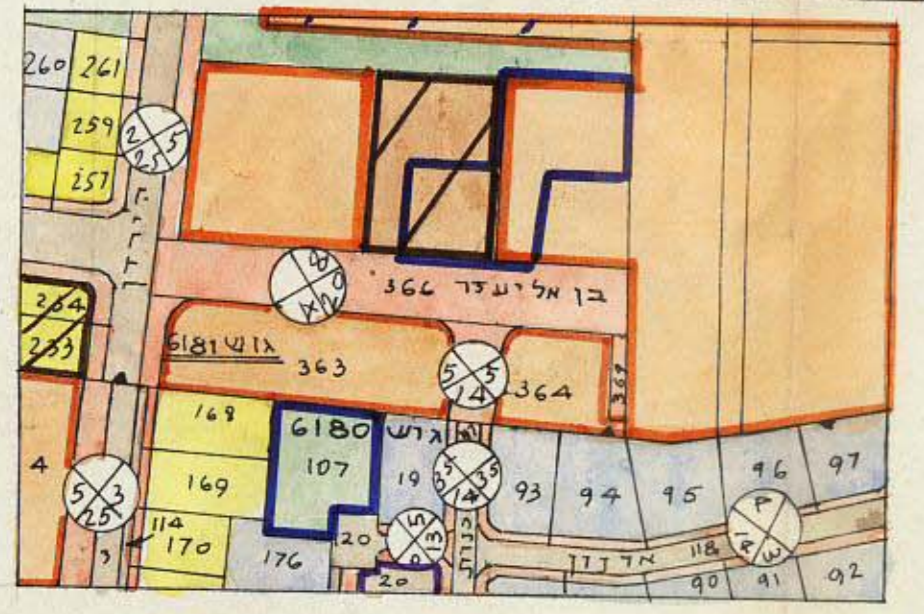
לוח שטחים

גוש	יעוד	מצב קיים		מצב חדש
		חלקה שטח	מגורש שטח	
6181	שטח לבנין צבורי	377	1	1426
	שטח צבורי פתוח		2	1511
	סה"כ			2.937
6180	שטח לבנין צבורי	107	107	1477
	שטח צבורי פתוח	107		1477
	סה"כ			1.477

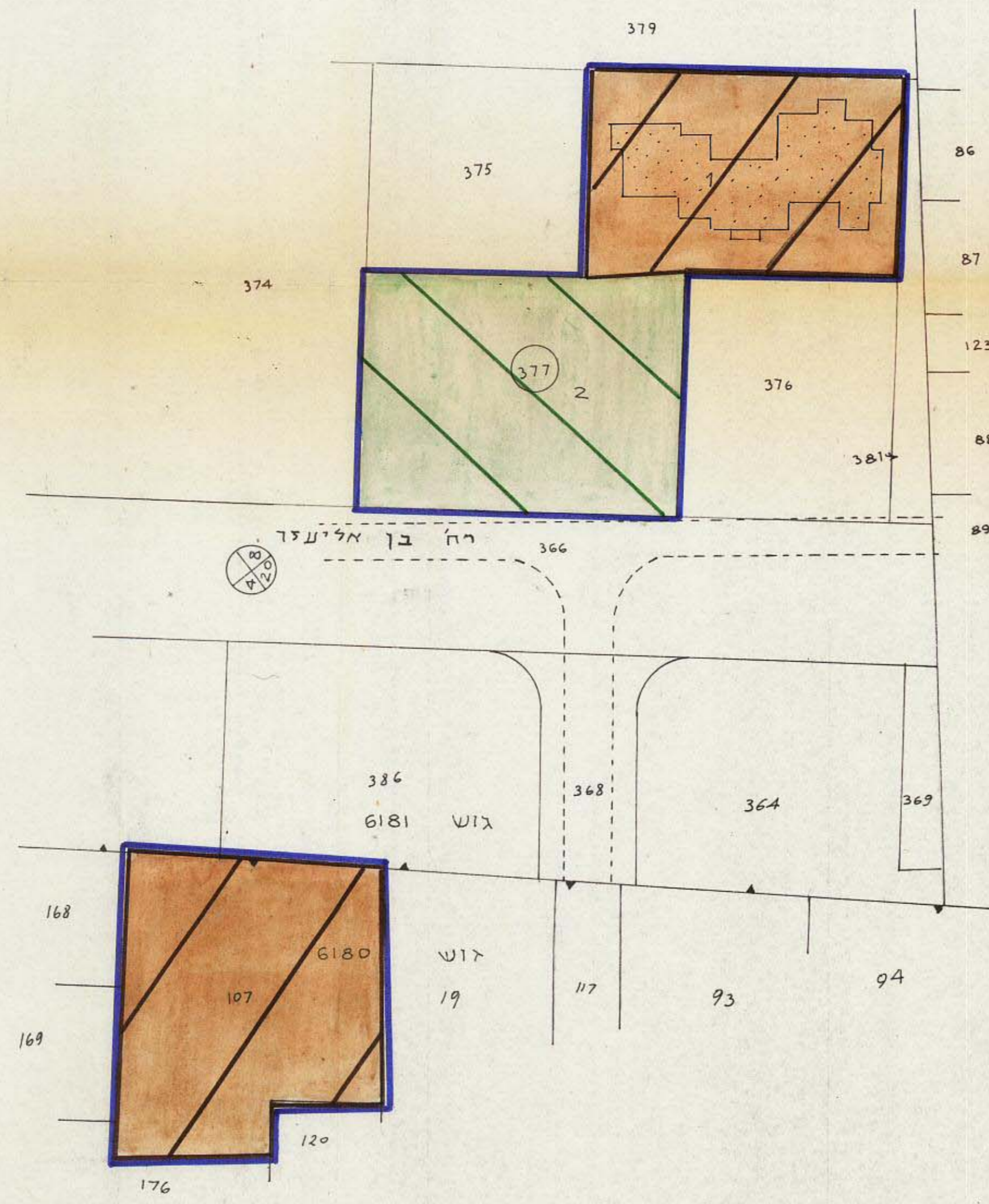
מצב קיים לפי תכניות מפורטות דג/584, דג/160
דג/יא.
ק.מ. 1:1250



מצב לפי תכנית מתאר דג/340 ק.מ. 1:2500



מצב חדש
ק.מ. 1:625



מחוד:	תל-אביב
נפה:	תל-אביב יפו
עיר:	רמת-גן
גוש:	6180 6181
חלקה:	107 377
שטח:	2.937 ד' 4.414 ד'

בעל הקרקע: עיריית רמת-גן/מנהל מקרקעי ישראל.
יוזם התכנית: הועדה המקומית.
עורך התכנית: מחלקת מהנדס העיר.

- מ ק ר א
- גבול התכנית
- דרך קיימת
- דרך חדשה
- שטח לבנין צבור
- שטח צבורי פתוח
- אזור מגורים ב'
- אזור מגורים ג'
- אזור מגורים מיוחד
- שטח להשלמה
- חדית חנויות
- אזור מסחרי
- מגורש לבנינים ק2
- אזור פתוח

הועדה המקומית לתכנון ולבניה
רמת-גן
תאריך: 15.5.77
מס' תכנית: 752/דג

משרד הפנים
חוק התכנון והבניה חש"ב-1965
מס' תכנית: 752/דג
תאריך: 26.4.77

משרד הפנים
חוק התכנון והבניה חש"ב-1965
מס' תכנית: 752/דג
תאריך: 26.4.77