

מסלול - א-1  
מסלול - ב-2

# מרחב תכנון מקומי רמת-גן

פשרים מצורף לתכנית מס': רג/634  
שינוי לתשריט מס': רג/ד.נ.ס

גוש: 6158  
חלקה: 357  
שטח הפכניף: 572.00 מ<sup>2</sup>  
בעל הקרקע והיוזם: כרמלה ודוד נח  
עורך התכנית: אייב' א. לוריה רח' הדו"ח 16 ל"ג

תפיסת בעל הקרקע והיוזם  
תפיסת עורך התכנית  
פאריך: 8/12/77

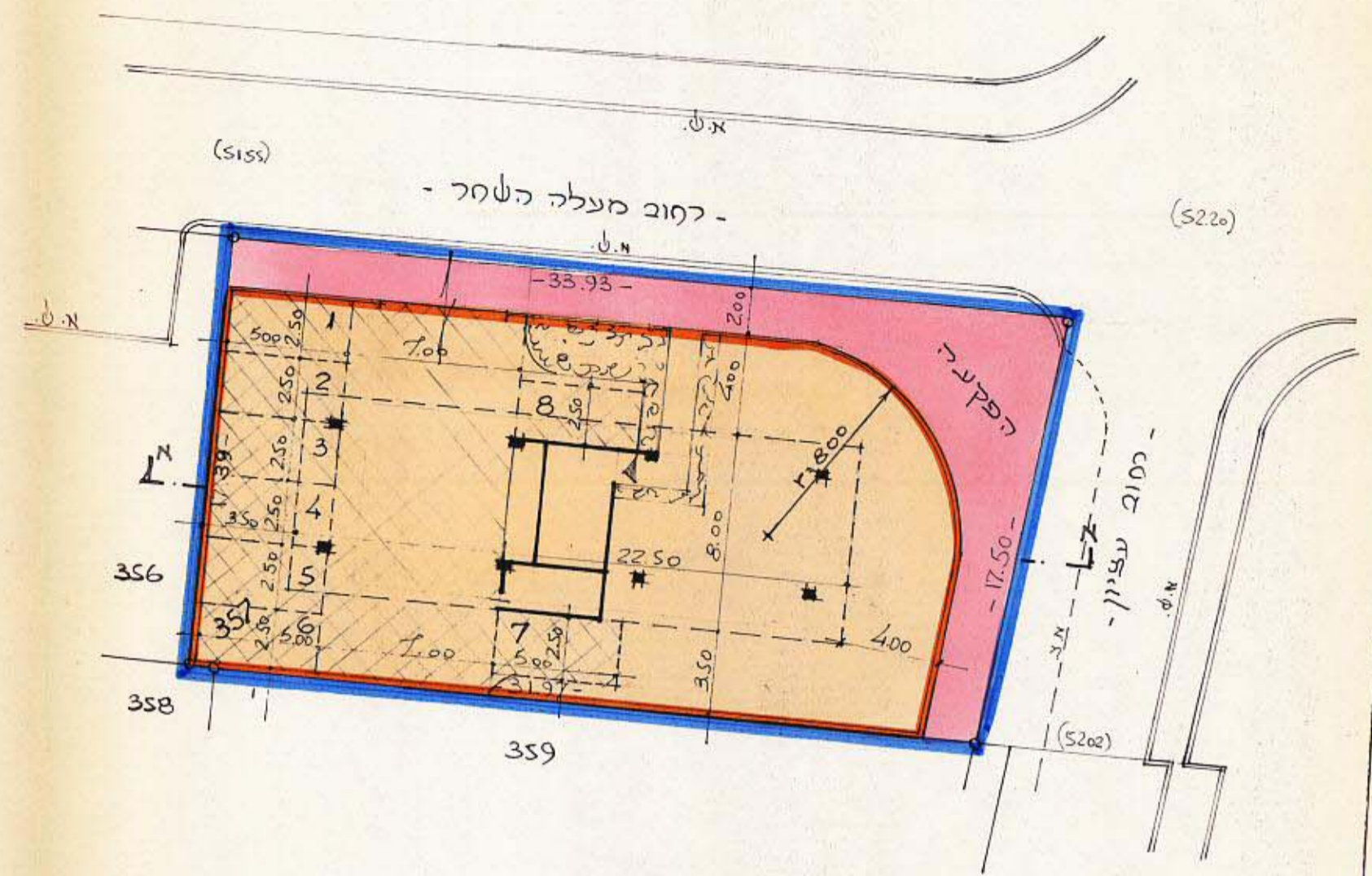
- מקרא
- גבול הפכניף
  - הפקעה
  - מצור מגורים א'
  - "
  - "
  - דך קינח
  - " חדשה
  - תכנון מיוחד
  - מצור מספרי
  - מצור מגורים ב' לפי ד.נ.ס
  - דך קינח לפי ד.נ.ס
  - דך לביטול
  - בנין להריסה

משרד הפנים  
חוק התכנון והבניה תשכ"ה-1965  
מרחב תכנון מקומי  
תכנית אזורית מס' 634  
החלטת המועצה בשיבתה ה-58 (תק"מ)  
תאריך: 12.7.77  
החליטה לתת תוקף  
התכנית המוצעת לפי ד"ר  
יחב ראש העיריה

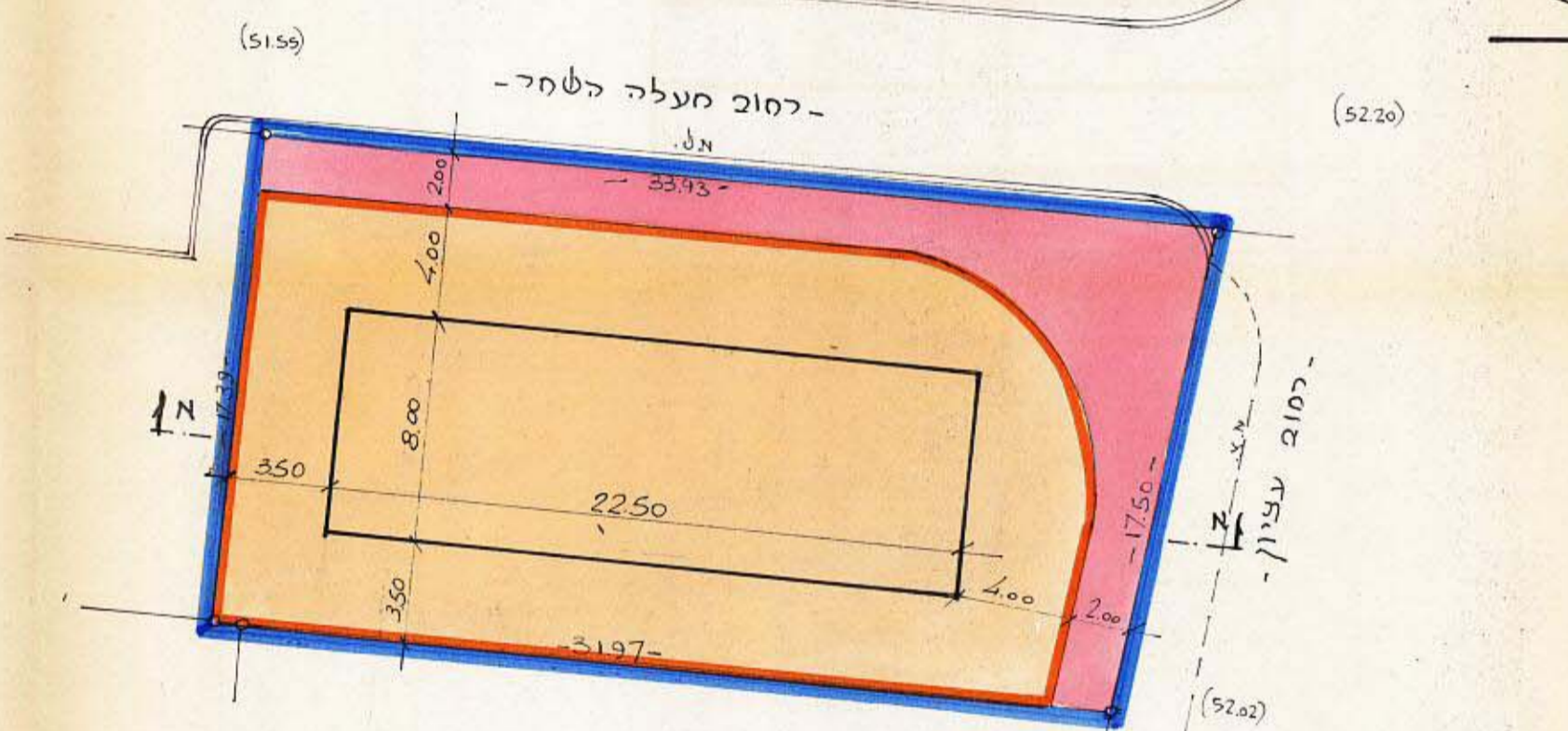
משרד הפנים  
חוק התכנון והבניה תשכ"ה-1965  
מרחב תכנון מקומי  
תכנית אזורית מס' 634  
החלטת המועצה בשיבתה ה-58 (תק"מ)  
תאריך: 1.12.77  
החליטה לתקוף את  
התכנית המוצעת לפי ד"ר  
יחב ראש העיריה

הועדה המקומית לתכנון ופיקוח  
תכנית התבונה לועדה  
להפקדה בשיבתה מס' 131  
שהתקיימה ביום 12.2.73  
מנכ"ל העיריה  
מפקד העיריה

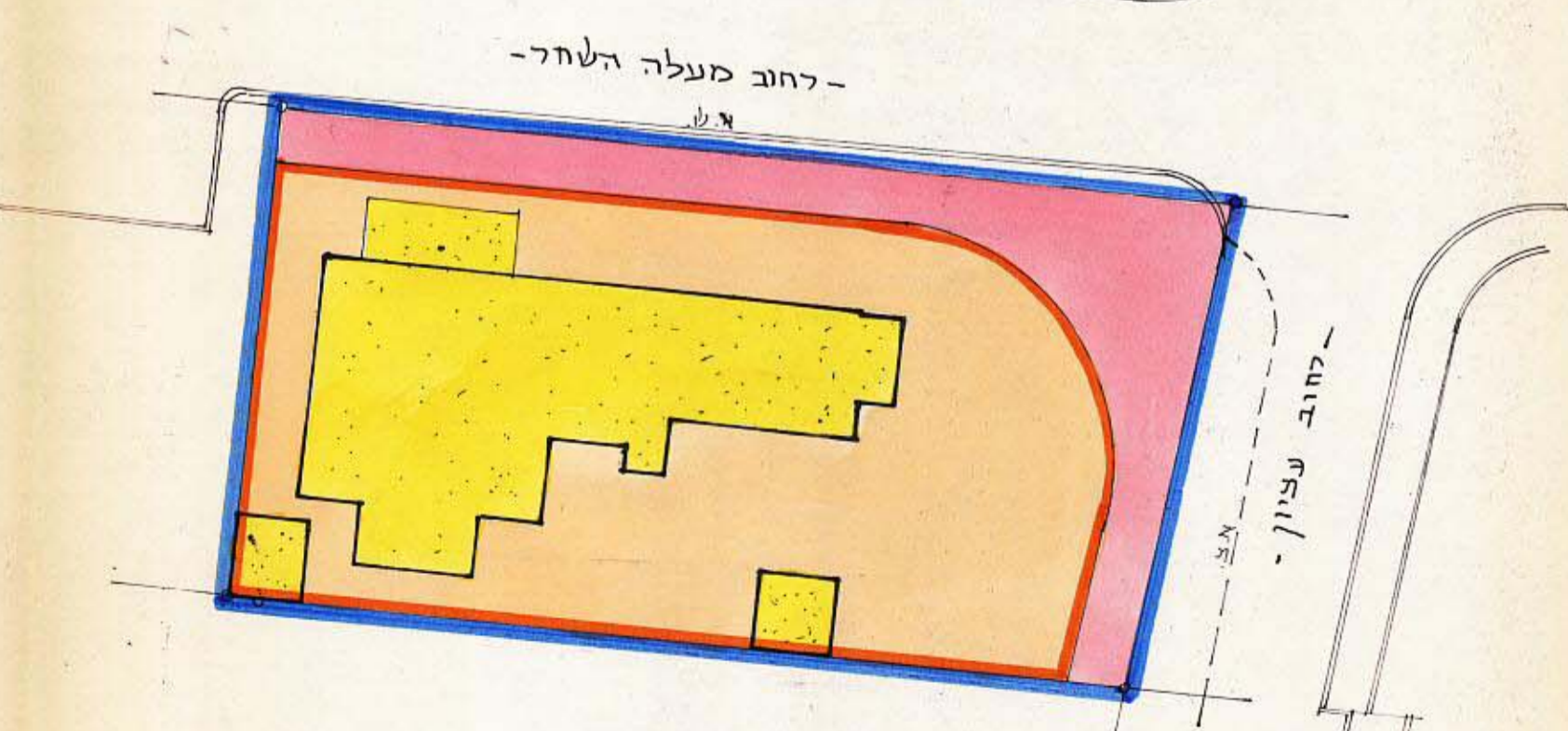
פשרים המגדל - קומפ קרקע קמ" 250:1



פשרים המגדל - קומפ א-ד' קמ" 250:1

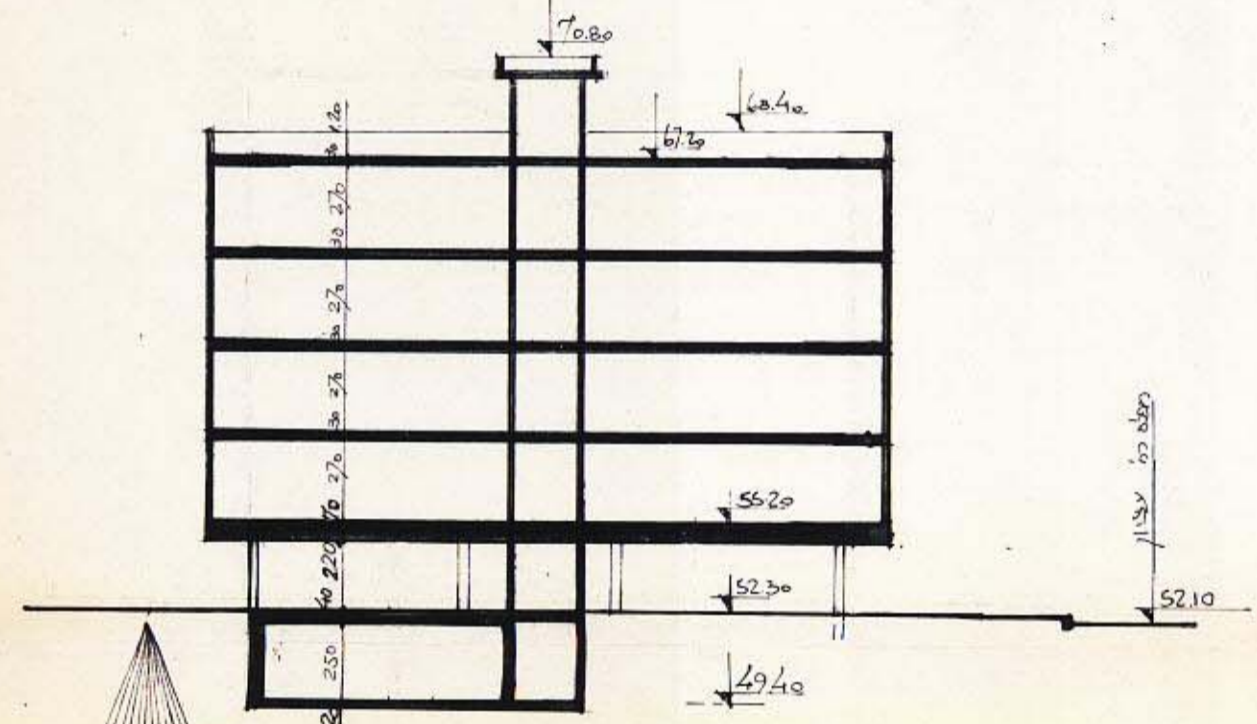


תשרים המגדל - בנינים להריסה קמ" 250:1

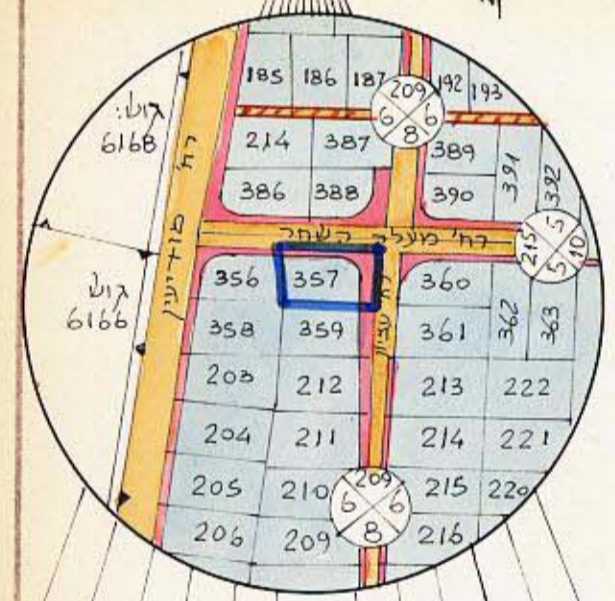


לוח שטחים				
מזב ק"מ	מזב חדט	מזב חלקה	מזב ק"מ	מזב חלקה
6158	357	572.-	118.-	דך
6158	357	572.-	118.-	מגורים
6158	357	572.-	118.-	ס"ה

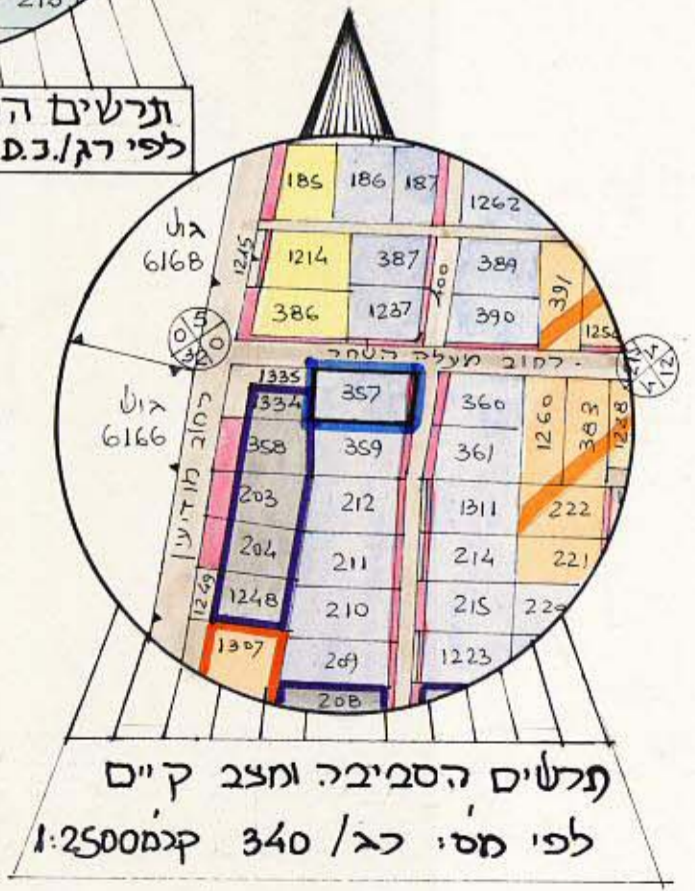
לוח זכויות הבנייה						
גוש	חלקה	שטח הפכניף	שטח בנייה	מק"מ	מ"ר	ד"ר
6158	357	572.-	386.10	67%	160.-	כ-630



תפ"ח א-א קמ" 250:1



תשרים הסביבה ומצב קיים לפי רג/ב.ג. קמ" 2500:1



תשרים הסביבה ומצב קיים לפי מס': רג/340 קמ" 2500:1