

מרחב תכנון מקומי בני-ברק

תשריט מצורף לתכנית מתאר - מס' 414 א





שנוי לתכנית מתאר מס' 105 ב

ט. 312
3

- מחוז - תל-אביב
- נפה - תל-אביב-יפו
- עיר - בני-ברק
- גוש - 6188
- חלקה - חלק מחלקה 5
- רחוב - חפון איש
- בעלי קרקע - שונים

מגיש התכנית - הועדה המקומית לתכנון ולבניה בני-ברק
 צורך התכנית - המחלקה הטכנית
 שטח התכנית - 7,000 מ"ר (מתוך 86,764 מ"ר)

מקרא

-  גבול התכנית
-  אזור הקלאי
-  שטח ציבורי פתוח
-  דרך חדשה

העדה: **תכנון השטח מחוץ לקו החומל הינו רעיון בלבד ואינו מחייב**

הועדה המקומית לתכנון ובנין ערים, בני-ברק
 תכנית מס' 414/הועדה לועדה המחוזית
 שם אשור - 9/20 בישיבה מס' 15/89
 הועדה המקומית לתכנון ובנין ערים, בני-ברק
 מועדון 28.5.89
 ד"ר אינג' יודיה בורוש
 מהנדסת-העיר

הועדה המקומית לתכנון ובנין ערים, בני-ברק
 תכנית מס' 414/הועדה לועדה המחוזית
 שם אשור - 9/20 בישיבה מס' 15/89
 הועדה המקומית לתכנון ובנין ערים, בני-ברק
 מועדון 28.5.89
 ד"ר אינג' יודיה בורוש
 מהנדסת-העיר

מדינת ישראל / משרד המגורים
 תוכנית מתאר/ מסמכת מס' 414
 הועדה המחוזית בשוכות מס' 494
 מיום 26.6.89 החליטה לתת תוקף לתכנית
 פרדסי חנא
 יושב ראש הועדה
 3.10.89
 626

