מרחב תכנון מקומי הרצליה

תשריט מצורף לתכנית מתאר מס' מא/1742

שני לתכנית מתאר מס' הר/410 "נאות"

מחוז	תל אביב		
מועצה מקומית	כפר שמריהו		
מקום	רח' המשפילים	הרקפות	
גושים	6666		6671
חלקות	640	642	39
שטח התכנית	2728 דונם		
בעלי הקרקע	המועצה המקומית כפר שמריהו, ואחרים.		
יזום התכנית	הועדה המקומית לתכנון ובניה מרחב הרצליה		
מגיש התכנית	המועצה המקומית כפר שמריהו		
עורך התכנית	ש.טוכלר-אדריכלים		

מקרא

גבול התכנית
אזור מגורים א
שטח לבניין צבור
שטח לחניה צבורית
שטח באיחוד וחלוקה

מספר דרך
קו בנין
רוחב דרך

חותמות

מועצה מקומית כפר שמריהו
מרחב תכנון מקומי הרצליה
מרחב תכנון מקומי הרצליה

תאריך 12-12-1988

תרשים הסביבה קנה 1 2500

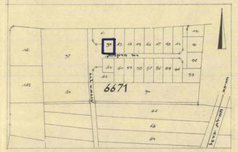

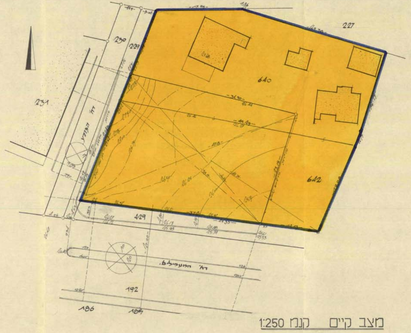

מצב קיים קנה 1:250

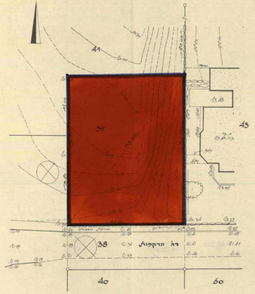

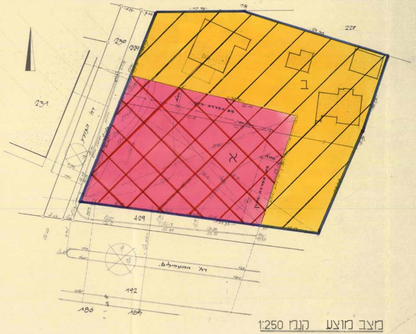

מצב מוצע קנה 1:250

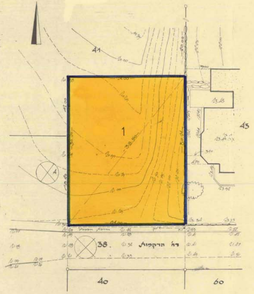

לוח שטחים (דונם)

גוש	מצב קיים: חלקה	מצב קיים: רשומה	מצב קיים: יעוד	מצב מוצע: יעוד	מצב מוצע: חלקה	מצב מוצע: שטח לבנין	יעוד
6666	640	1026	תא"ר	א	640	1026	תא"ר
	642	675	תא"ר	ב	642	675	תא"ר
6671	39	727	שטח לבנין ציבורי				
סה"כ		2728				2728	