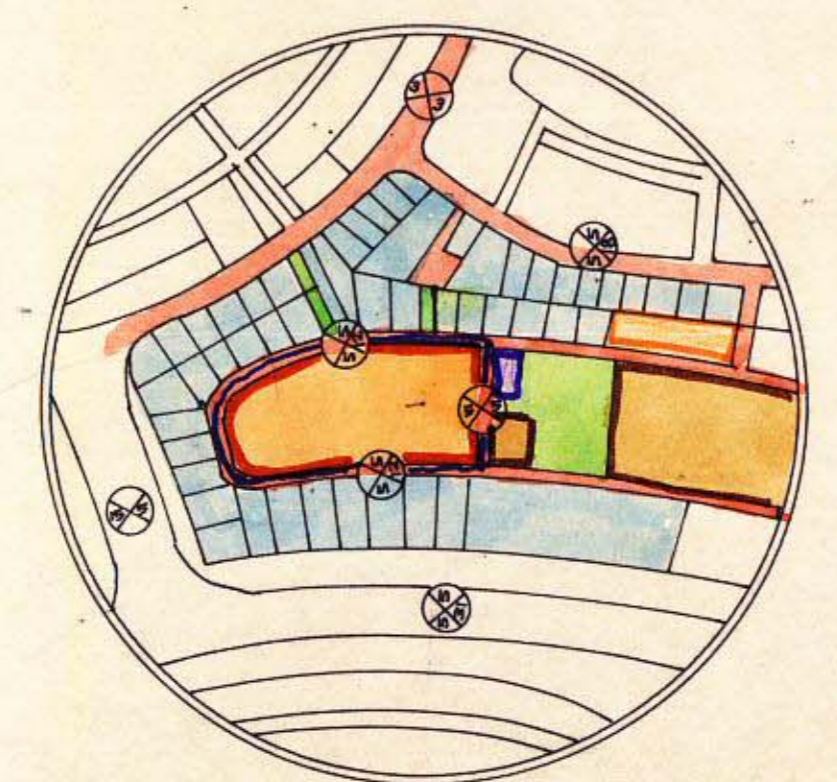
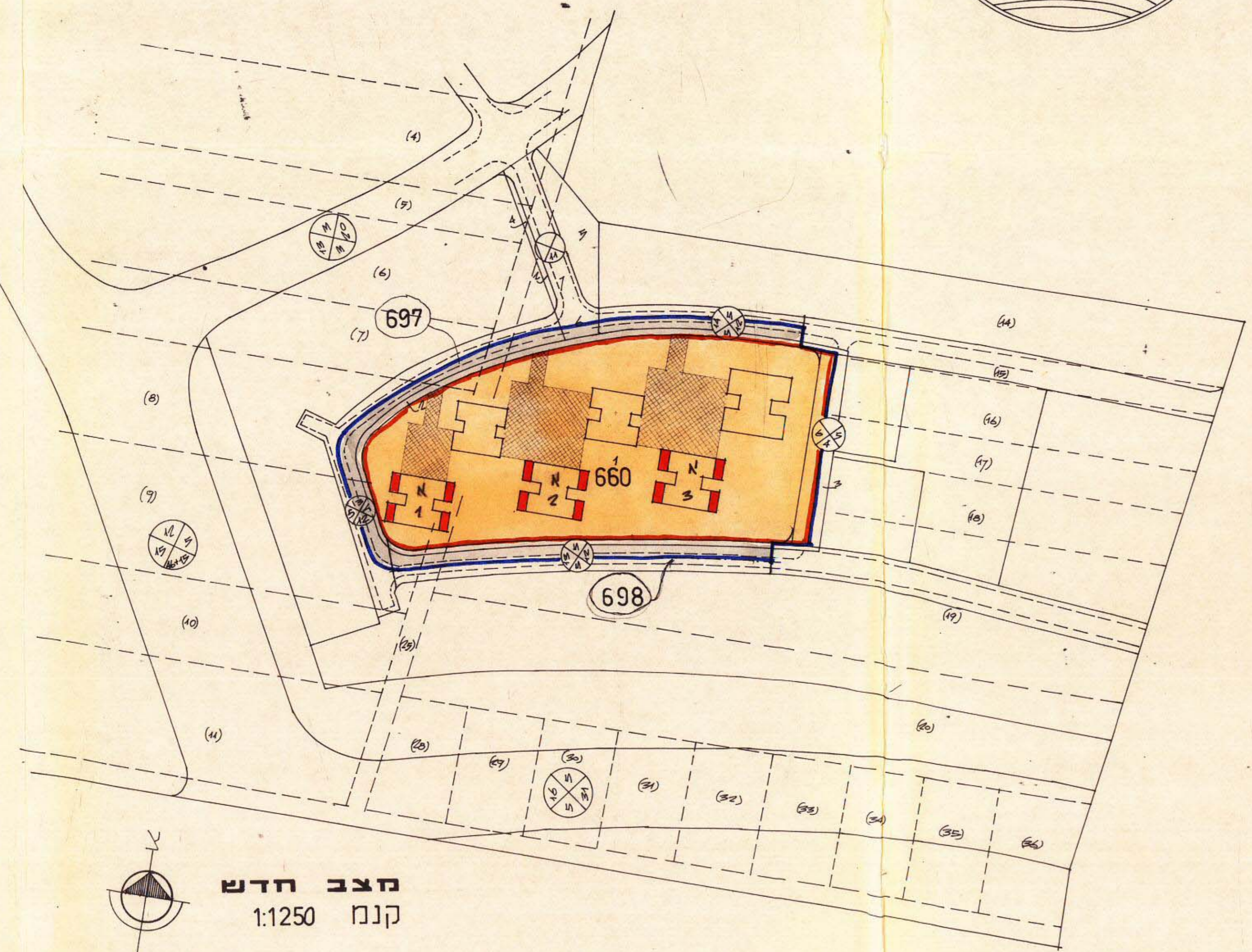


לוח שלוחים (חלוקה לאזורים)

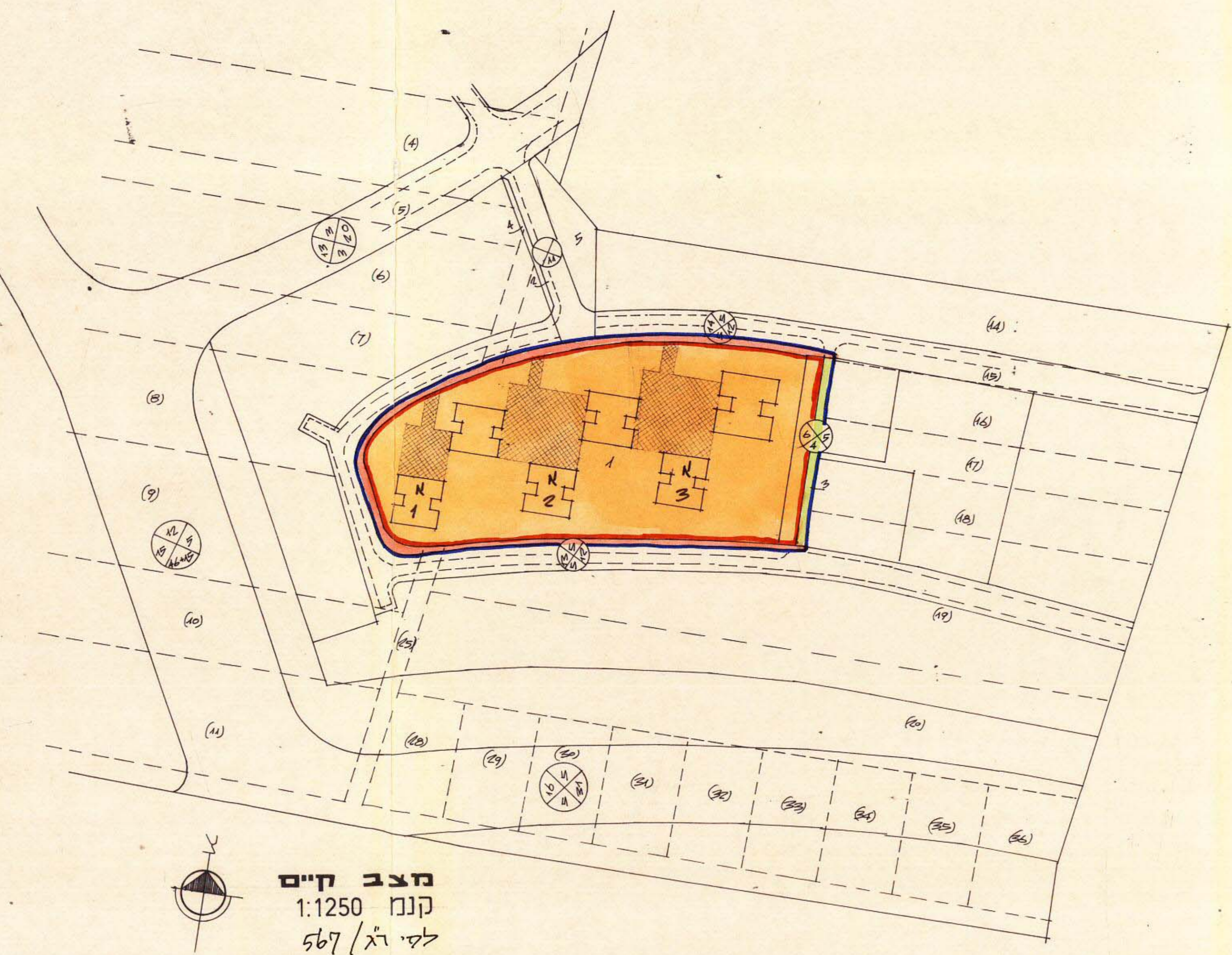
חלקב חדש		חלקב ישן	
שטח כולל	%	שטח כולל	%
11,704		11,704	100.0
2,460		14,164	
14,164			



תרשים סביבה
 קנה מידה 1:5000
 לסימון חלקב רג' 340/



מצב חדש
 קנה 1:1250



מצב קיים
 קנה 1:1250
 לסימון חלקב רג' 567/

מתאר
 לתכנית מס רג' 848

מרחב תכנון מקומי - רמת גן
שינוי לתכנית מכורטת מס' רג' 567, ותכנית
מחוז: תל אביב
נכה: תל אביב יפו
עיר: רמת גן
גוש: 6144
חלקות: 660, 697, 698 חלקי, 698 חלקי
בעל הקרקע: מנהל מקרקעי ישראל
היוזם: הועדה המקומית לתכנון ולבניה רמת גן
עורכי התכנית: שפייזמן שסל אדריכלים, ספירו רמת גן, 770631
א.גבור
גרענר-גבור אדריכלים
בבעלות נכנס 53 חלקב 2
טל: 314068-05

שטח התכנית: 14,164 ק.מ.
ק.מ. 1:1250

מקרא:

- גבול התכנית: (Blue line)
- דרך קיימת: (Red line)
- דרך חדשה: (Orange line)
- מס' הדרך: (Numbered line)
- קו בנין: (Dashed line)
- רוחב הדרך: (Line with arrows)
- שטח צבורי פתוח: (Green area)
- גבול חלקה חדשה: (Red line)
- חניה פרטית: (Hatched area)
- אזור מגורים מיוחד: (Red area)

חתימת היוזם:
 חתימת בעל הקרקע:
 חתימת עורך התכנית:

ועד הבית
 רמת גן

תוכנית חלוקה לאזורים
 רמת גן

החלטת הוועדה לשינוי תוכנית
 תאריך: 11.11.77

מס' חלוקה: 366
 מס' חלוקה: 383