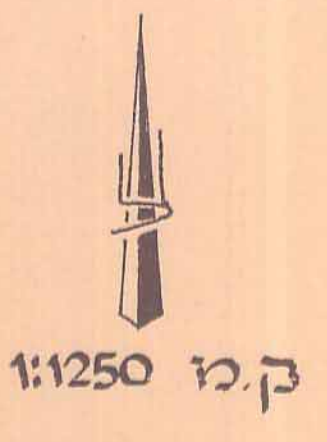


חולון (ג'סי בהן)

הוצגה על פי חוק רישום שכונים צבוריים
(הודאת השעה) תשנ"ד 1964
תכ"מ' 3/40/14
תקן מס' 2 לתכנית מס' 3/40/1

מס סדורי 7704/7/68
ג ל ין מס 2

7127 שי 1א



חלק מגוש: 6207

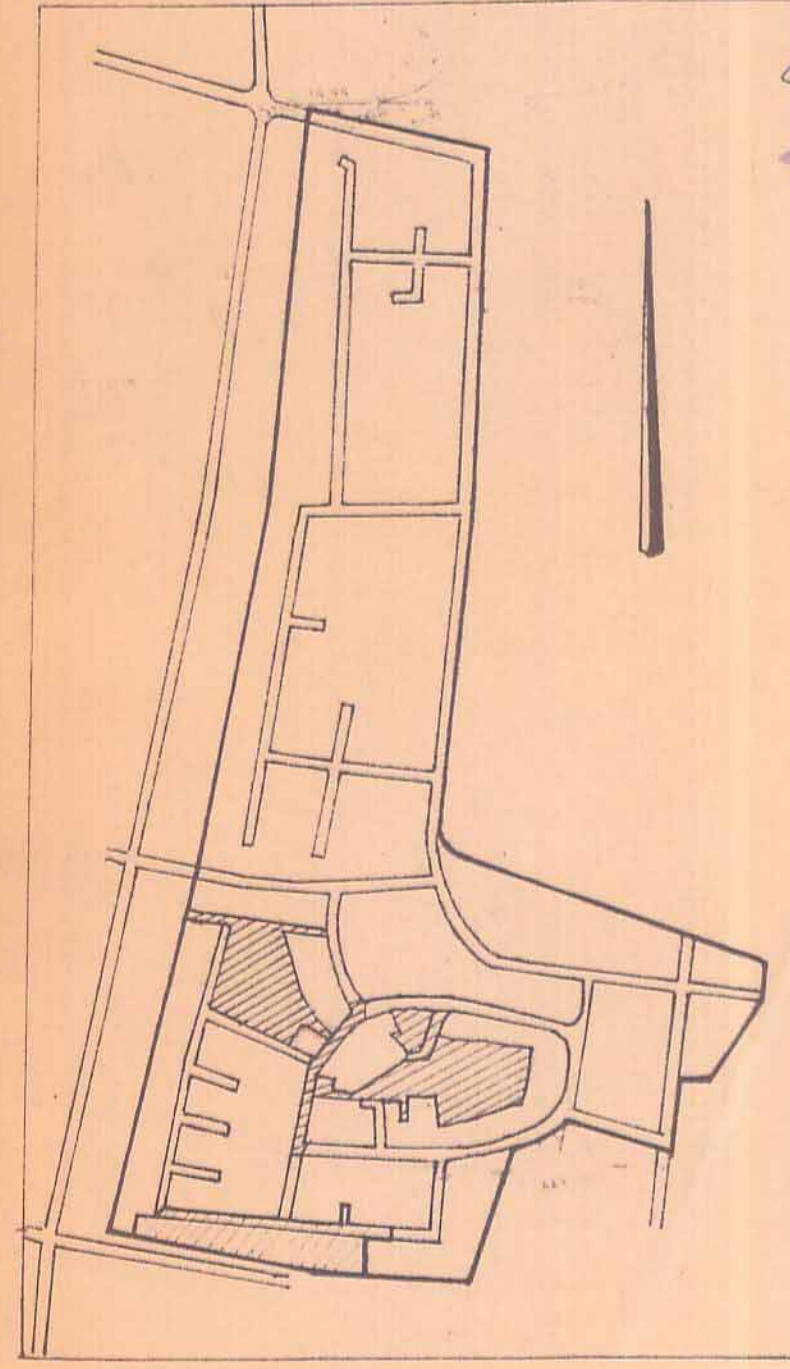
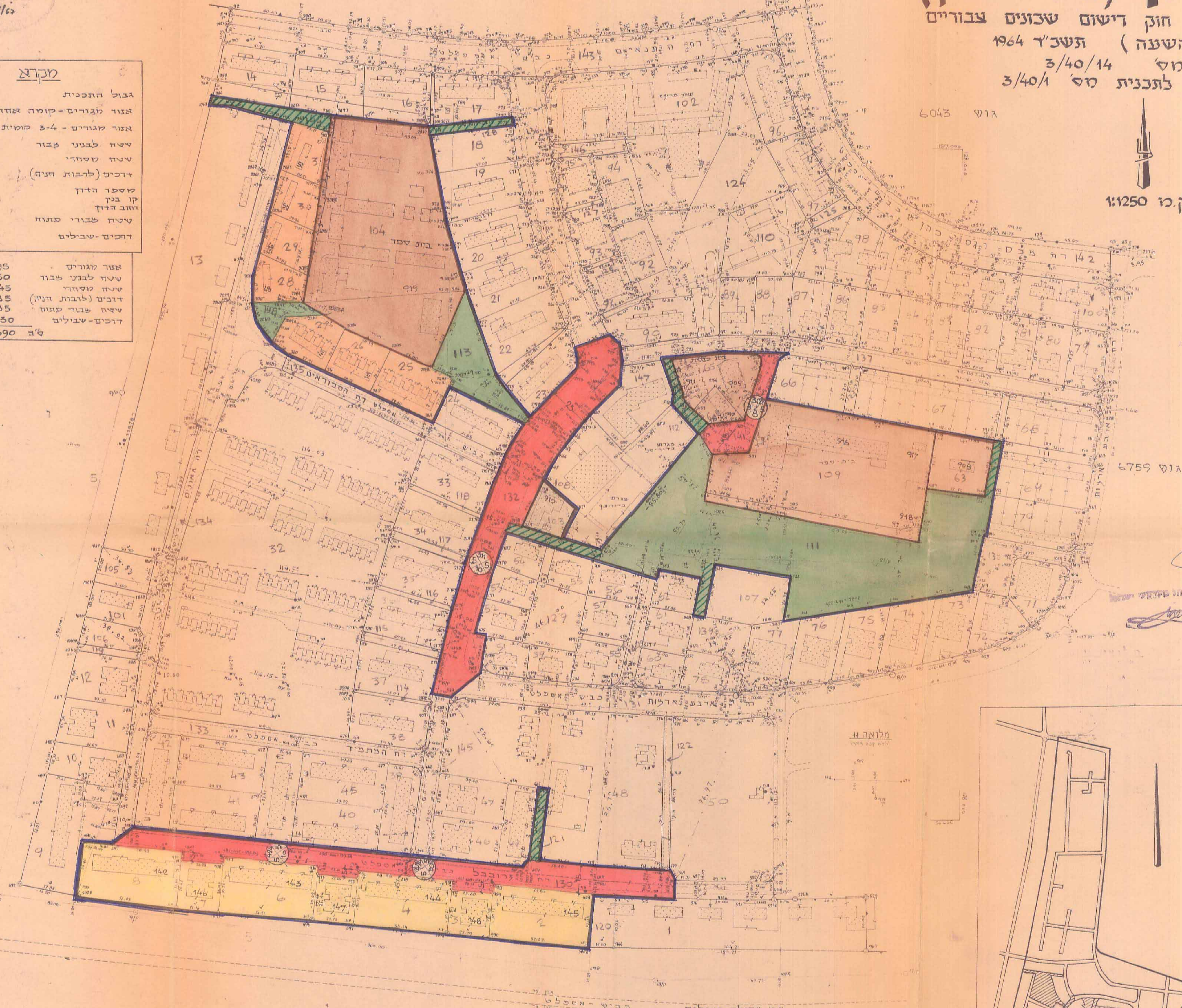
חתימת היזום: משרד השיכון
חתימת המזיש: משרד השיכון
חתימת בעל הקרקע: *[Signature]*

חוק וס שכונים צבוריים
הודאת השעה - תשנ"ד - 1964
ועדת תאום
אושר התאם לחוק הנ"ל
תאריך: 24.12.69
חתימת נציג השכונ-ידיד
חתימת נציג שר הפנים
חתימת נציג מנהל מקרקעי ישראל

מקרא

	גבול התכנית
	אזור מגורים - קומה אחת
	אזור מגורים - 3-4 קומות
	שטח לבנין צבור
	שטח מסחרי
	דוכים (לרבות חניה)
	מספר הדרך
	קו בנין
	חוטב הדרך
	שטח צבורי פתוח
	דוכים-שבילים

24.54%	13.595	אזור מגורים
33.85%	18.750	שטח לבנין צבור
0.95%	0.545	שטח מסחרי
16.25%	8.985	דוכים (לרבות חניה)
20.73%	11.485	שטח צבורי פתוח
3.67%	2.030	דוכים-שבילים
4 55.390		סה"כ



קנה מידה 1:1250

הוגש לאשור ועדת התאום ע"י משרד השיכון.

הו"ב משרד בוד שזון נענע נבון של תרשים המגדירה שבועה על ידי
ביתן ל ביטוח תשכ"ח - 29 לחברות בשנת 1968 וני דומ מוסד ברוך
עם משום וצבולותם של נכסי מקרקעין בעמ' הג'ל, בפי שיחורו דומה
על הקרקע.

משרד המבנה והערים 15.5.1968
המקום תל אביב

ל' יחזקעלין, מודר מוסתר, אחד מודרני מנסמכים בארץ ישראל, רח' מקיאה, תל אביב