

מרחב תכנון מקומי גבעתיים תשריט מצורף לתכנית מס' 270 - שנוי לתכנית מתאר מס' 53

מחוז : תל-אביב

נפה : תל-אביב - יפו

עיר : גבעתיים

בעל קרקע : מנהל מקרקעי ישראל


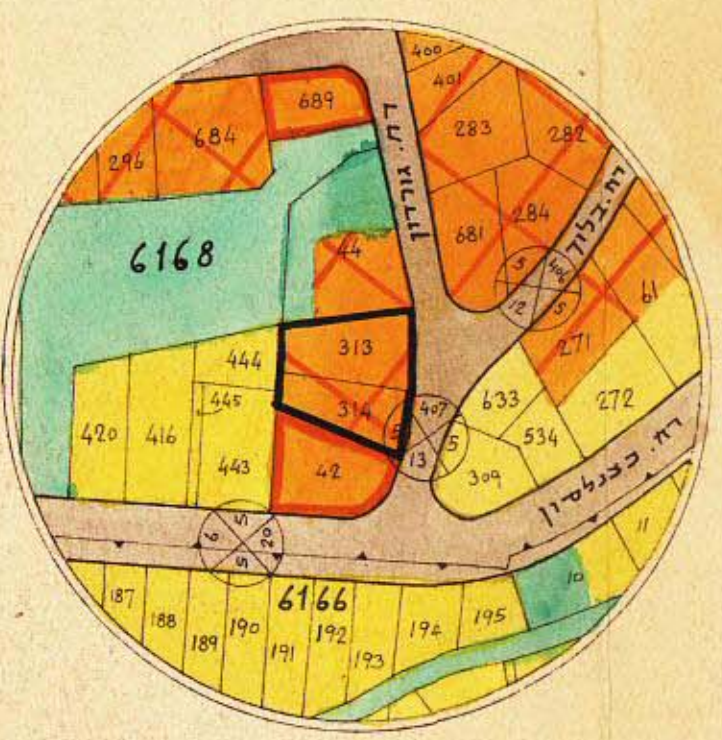
היוזם : חב' נוביל בע"מ

גוש : 6168

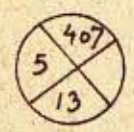
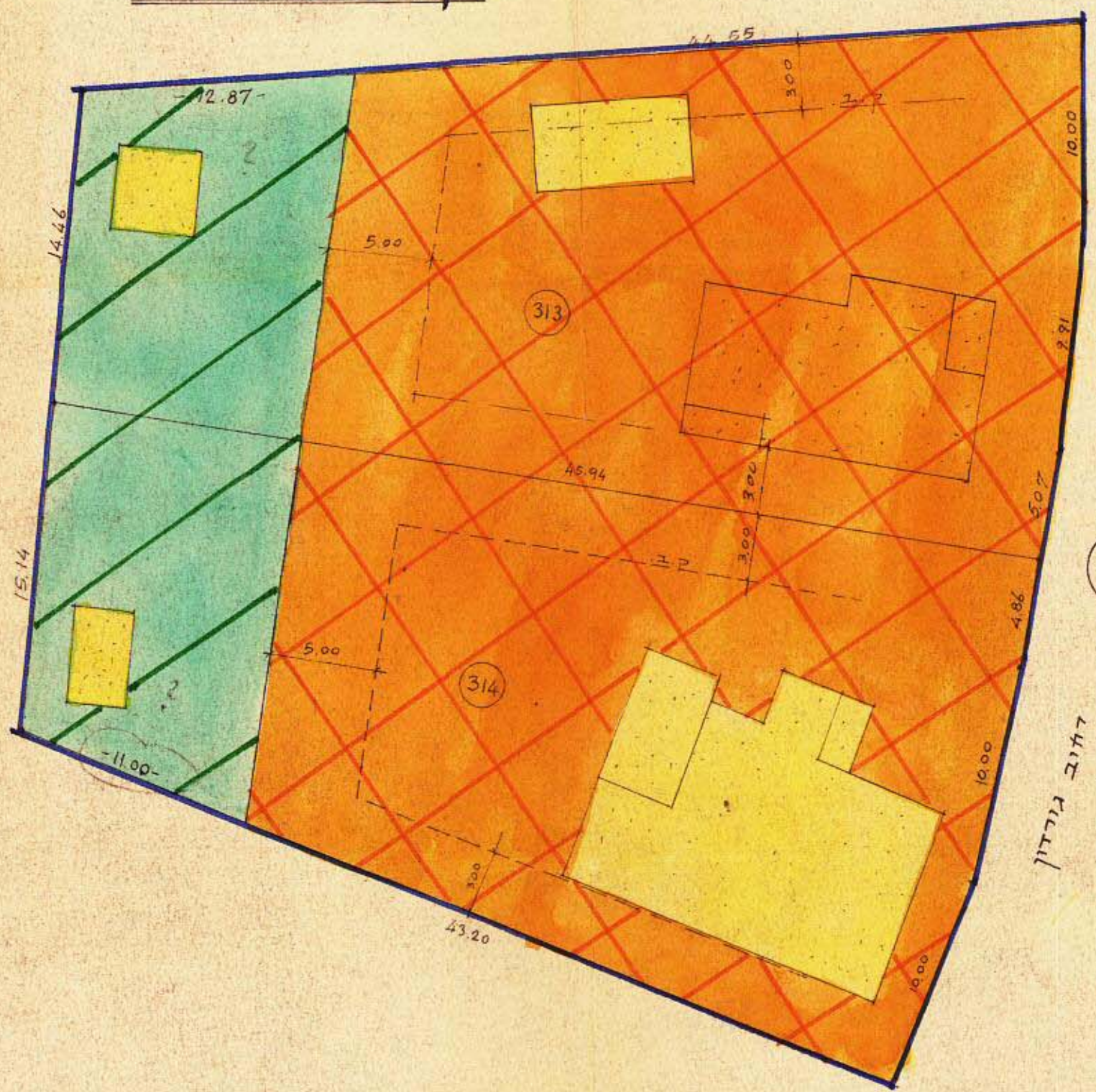
חלקה : 313, 314

שטח התכנית : 1.790 מ"ר

מחבר התכנית : א' פודלובני מ' נוביק-מהנדסים



תרשים הסביבה ומצב קיים
ק.מ. 1:2500



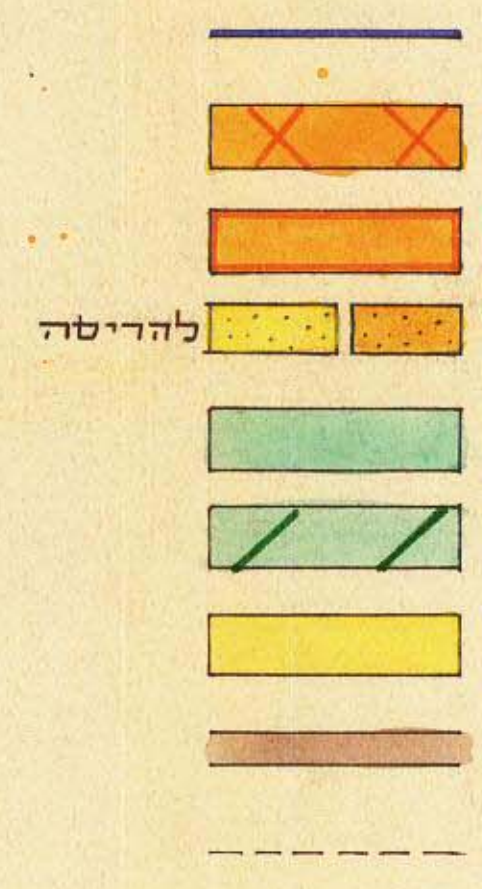
דחוי גירודין

מצב חדש
ק.מ. 1:250

מסדר הפנים
חוק התכנון והבניה תשכ"ה-1965
מחוז: תל-אביב
מרחב תכנון מקומי
תכנית מס' 270
הועדה המינהלית בשיבות ה-1967
מיום: 17.12.67
החליטה להפקיד את התכנית להגשת לעיל
סגן מנהל המחוז

מסדר הפנים
חוק התכנון והבניה תשכ"ה-1965
מחוז: תל-אביב
מרחב תכנון מקומי
תכנית מס' 270
הועדה המינהלית בשיבות ה-1967
מיום: 17.12.67
החליטה להפקיד את התכנית להגשת לעיל
סגן מנהל המחוז

מ.ק.א.



- גבול התכנית
- אזור מגורים א-2
- מגרש מגורים מיוחד
- מבנה קיים
- שטח צבורי פתוח קיים
- שטח צבורי פתוח מוצע
- אזור מגורים ג'
- דרך קיימת
- קו בנין

לוח שטחים				
מצב חדש		מצב קיים		
שטח צבורי פתוח	אזור מגורים א-2	אזור מגורים א-2	שטח בג'	גס' החלקה
180	715	895	895	314
190	705	895	895	313
370	1,420	1,790	1,790	סה"כ

הועדה המקומית / הגשמה לתכנון ולבניה
גבעתיים
מס' 26824
תאריך: 6
מנהל המחוז: מ' נוביק
מחבר התכנית: א' פודלובני