

מרחב תכנון מקומי כמת-גן

תכנית מתאר מקומית בג/590
שינוי לתכניות המתאר המקומיות בג/340; בג/340

- מחוז: תל-אביב
- נפה: תל-אביב-יפו
- עיר: דמת-גן
- גוש: 6126
- חלקות: 505; 524
- שטח התכנית: חלקה 505 - 423 ב' - 524 - 208 ב' - סה' - 631 ב'
- בעל הקרקע: עיריית דמת-גן
- יוזם התכנית: **הועדה המקומית**
- עורך התכנית: אינג' מ. לוזיה רח' הדוחה 15 נ"ר

חתימת עורך התכנית: חתימת בעל הקרקע: חתימת היוזמים:

מקרא:

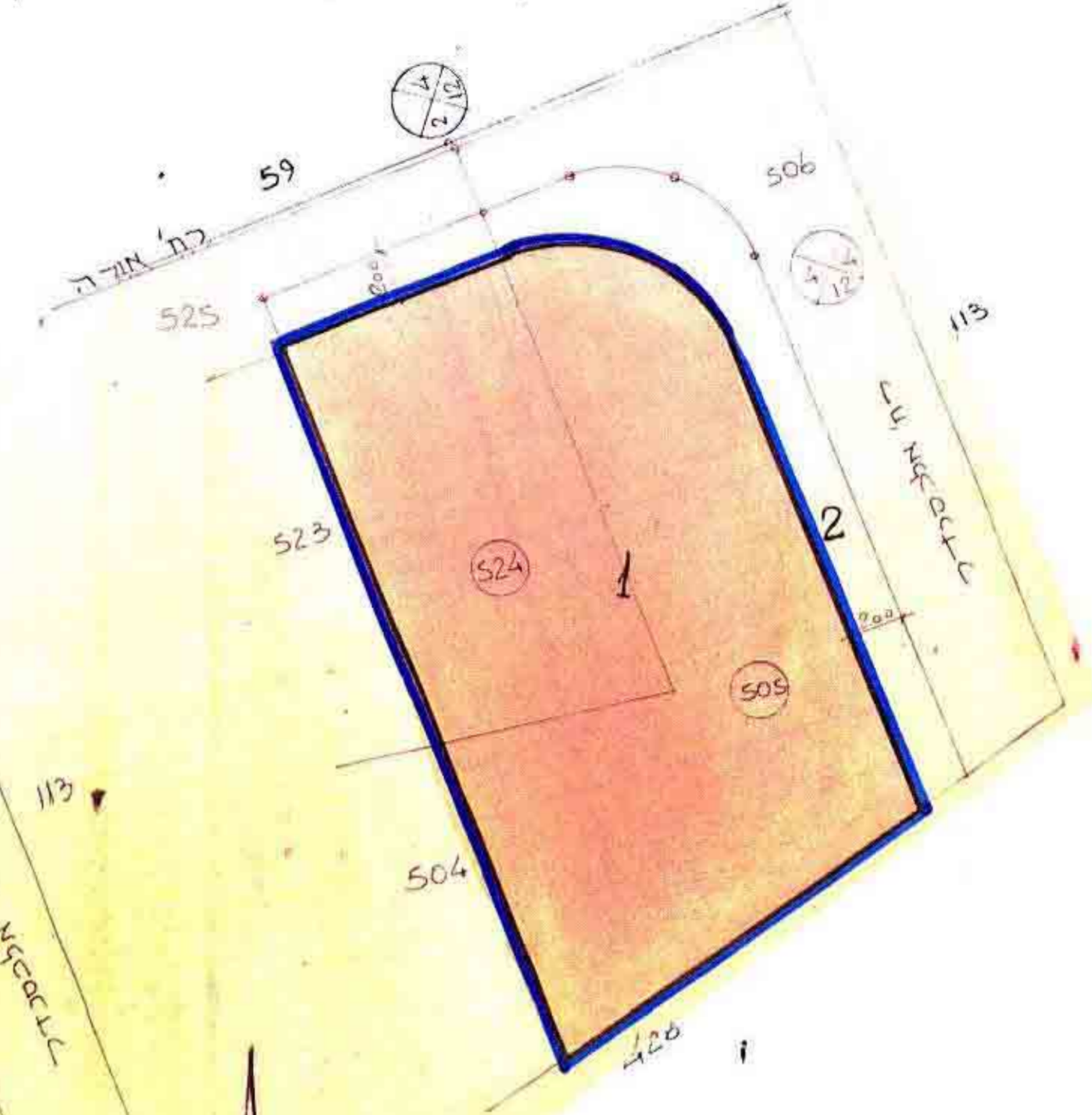
- גבול התכנית
- דרך קיימת
- שטח לבנין צבובי
- מספר מגדל מקובי
- שטח לבנין צבובי מיוחד

מדינת ישראל / משרד המגורים
חוק התכנון והערים תשי"ח
מס' התכנון: 590/ג
תאריך: 15.4.84
מס' התכנית: 2958

מרחב תכנון מקומי
תוכנית מתאר מקומית בג/590
עיר: דמת-גן
גוש: 6126
חלקות: 505, 524

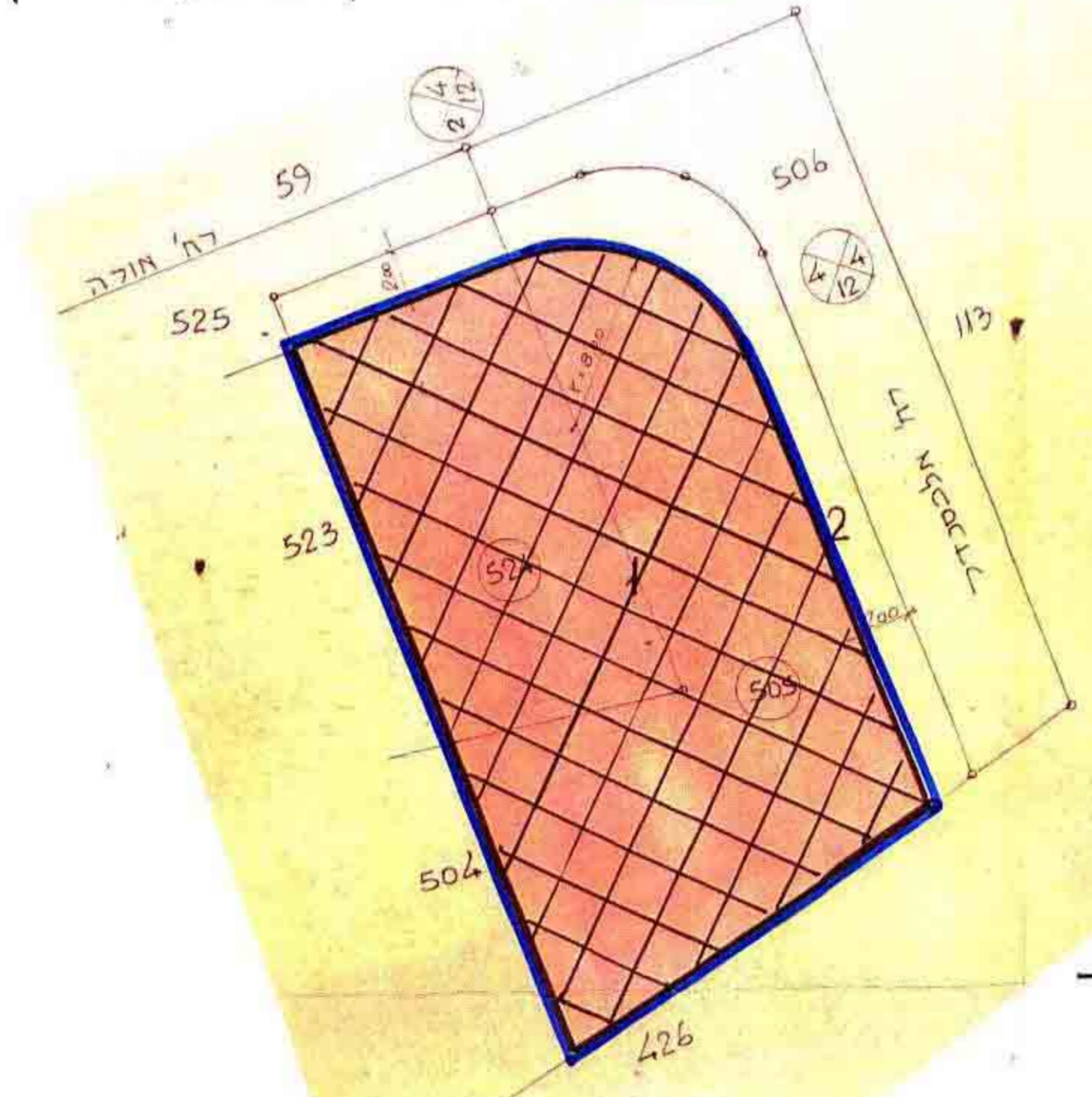
מרחב תכנון מקומי
תוכנית מתאר מקומית בג/590
עיר: דמת-גן
גוש: 6126
חלקות: 505, 524

מצב קיים קמ' 1:250

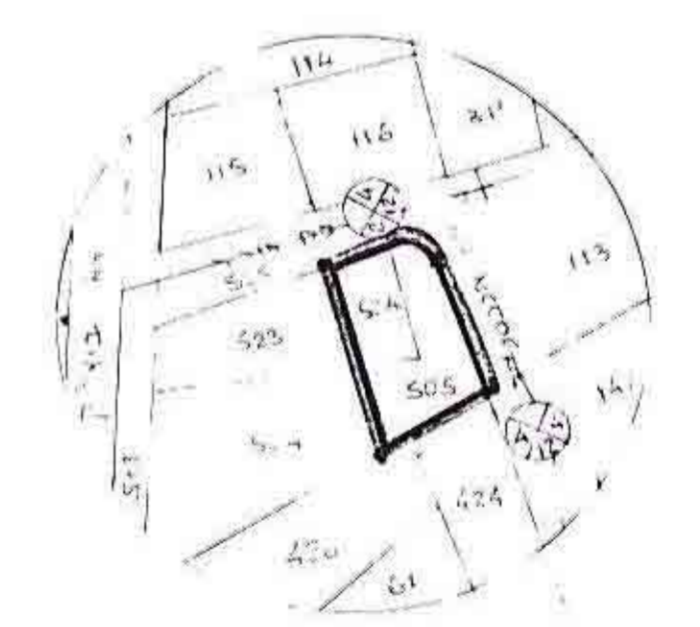


לוח שטחי בניה	
השטח בממ"ר	
69.85	לניח קיים
1,026.32	שטח קיים
197.32	שטח סבוקל קומה 2
1,303.49	סה

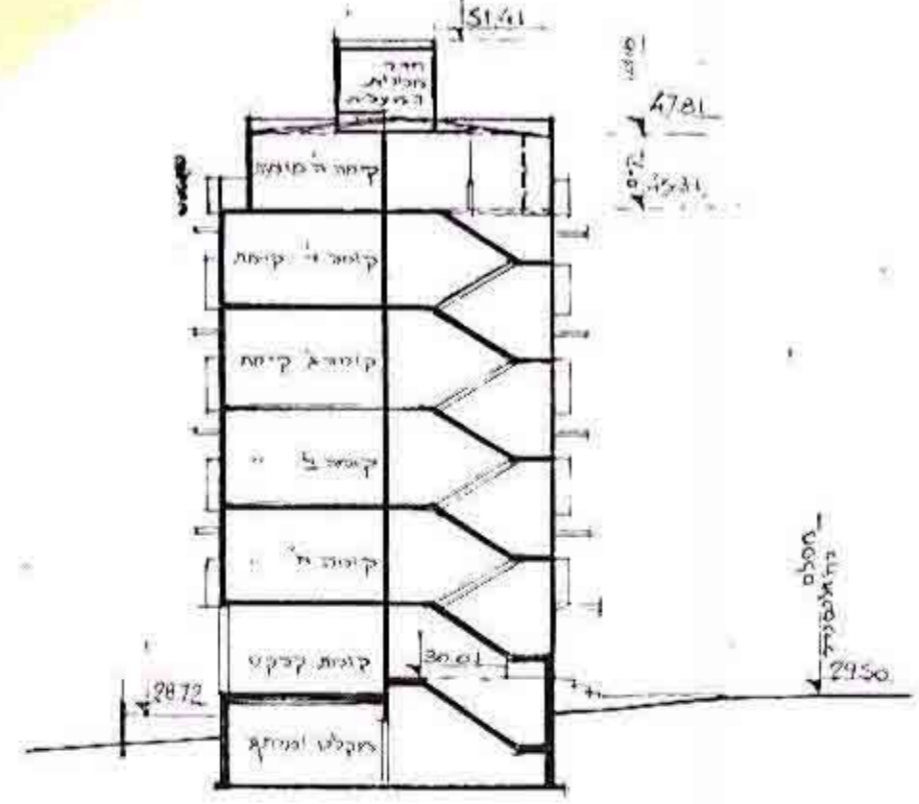
מצב חדש קמ' 1:250



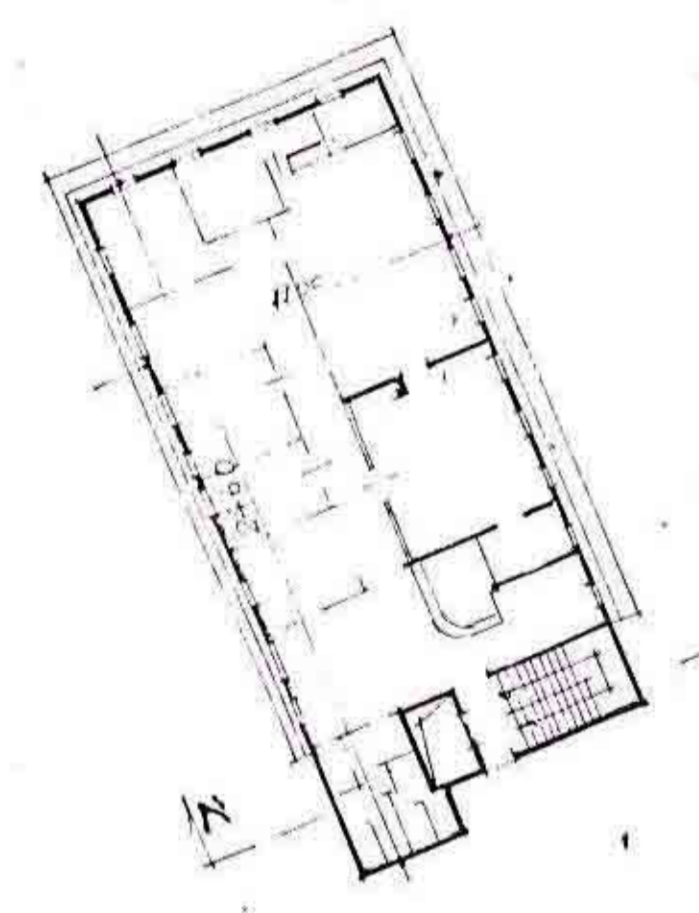
תלשים הסביבה ומצב קיים
לפי בג/340 קמ' 1:250



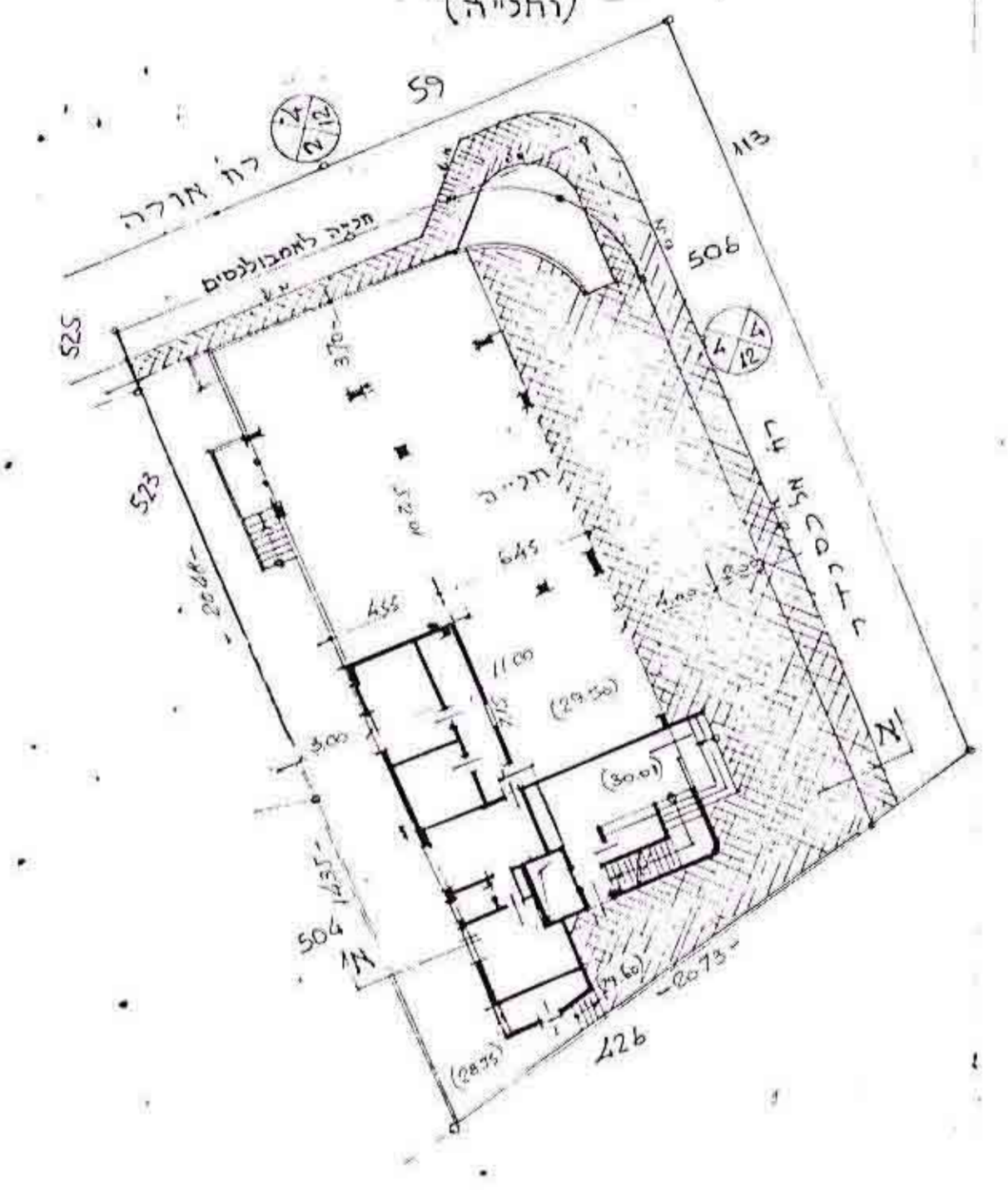
חוק א-א קמ' 1:250



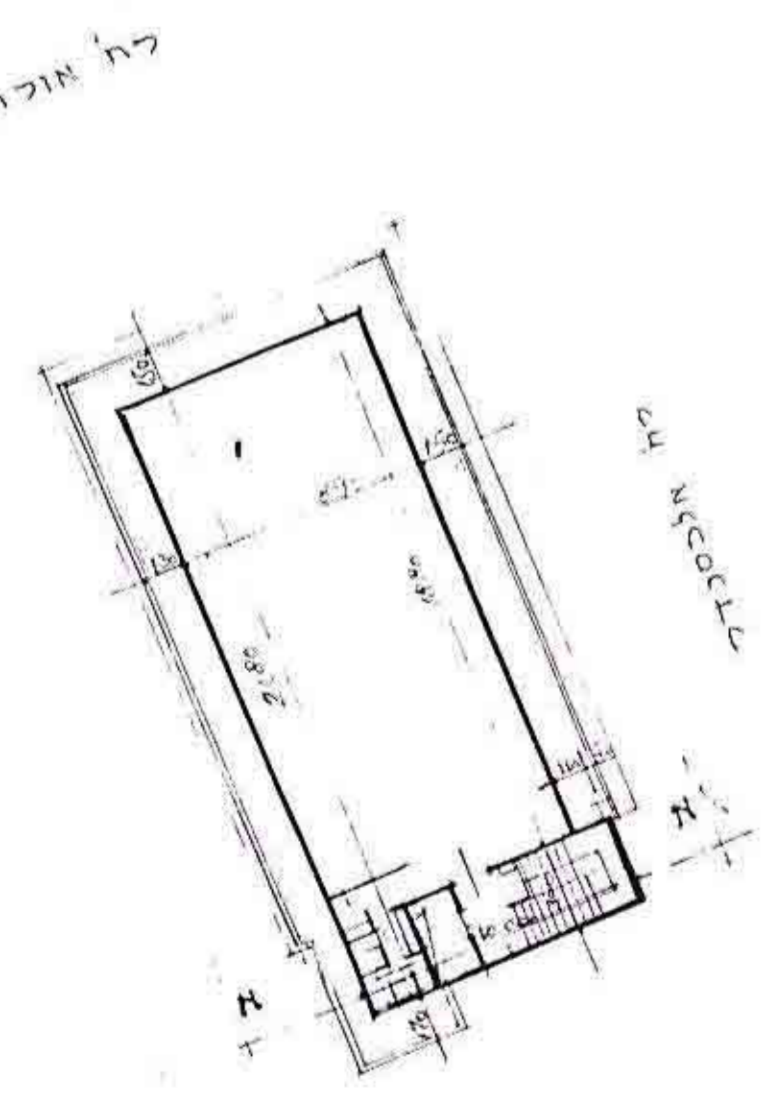
קומה שוטפת א-ד קמ' 1:250



קומות קרקע (וחניה) קמ' 1:250



קומה ה' - מוצעת קמ' 1:250



קומות המרתף קמ' 1:250

