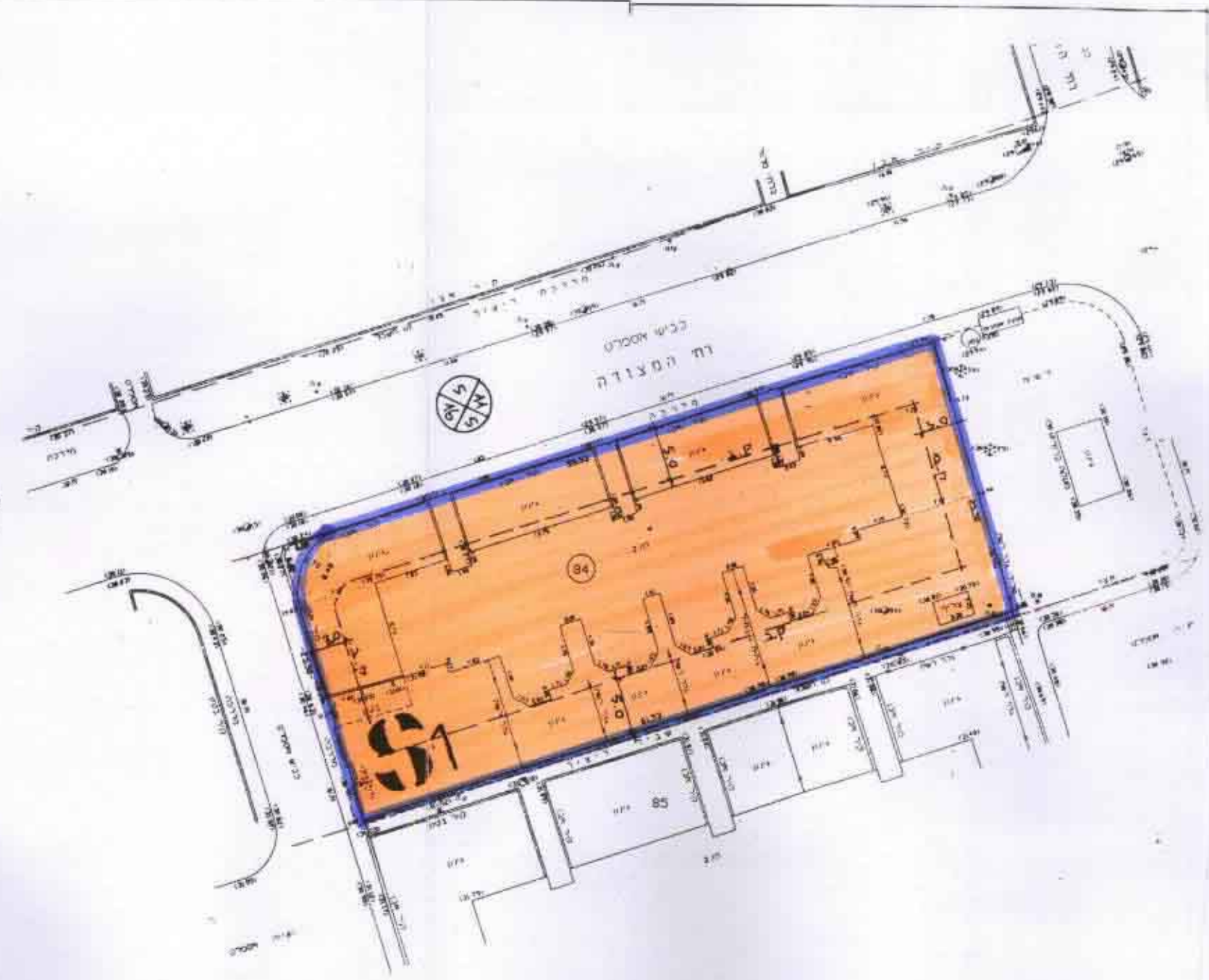
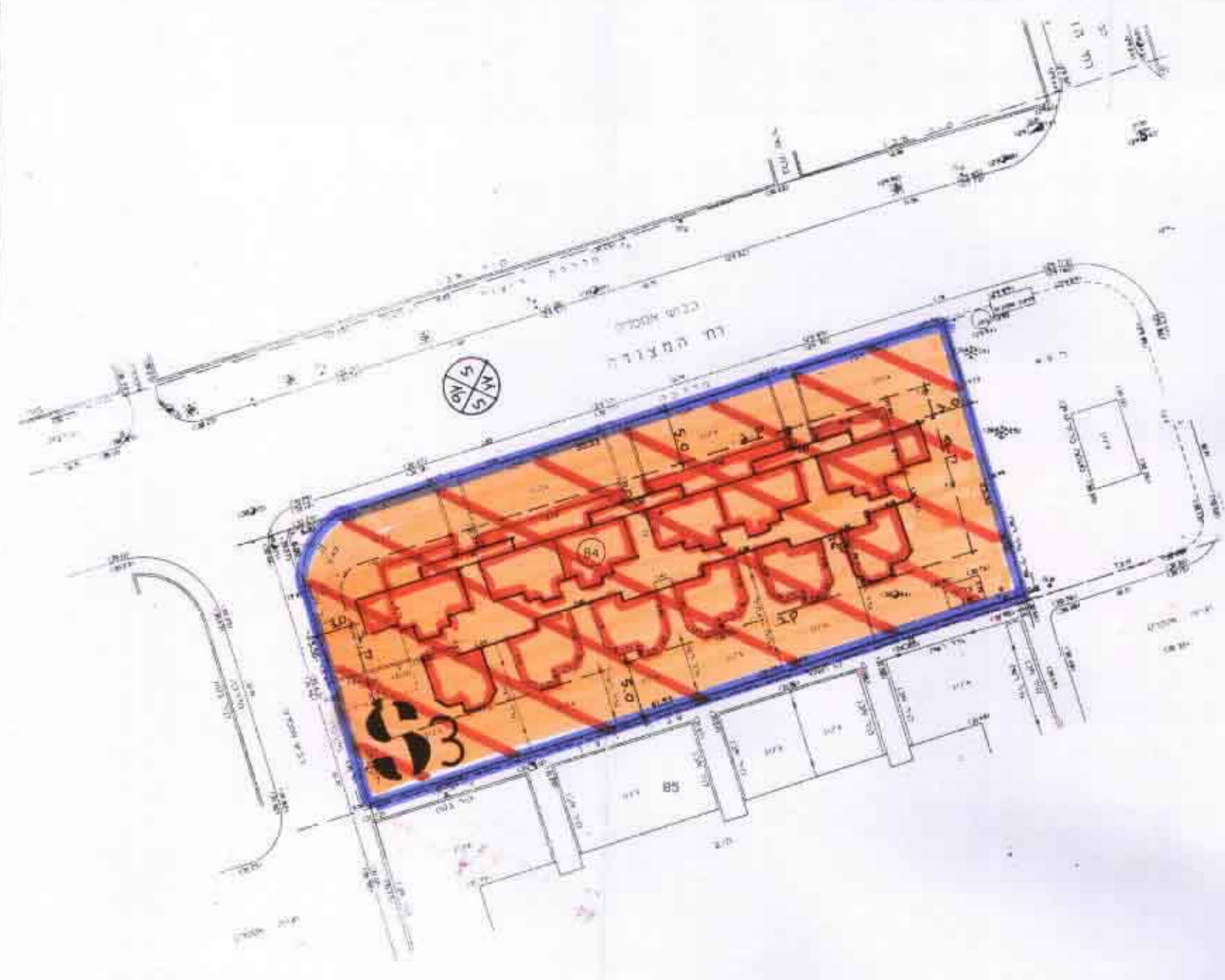


תכנית מוקדמת מס' 4  
22.9.92

מחוז תל-אביב  
מרחב תכנון מקומי חולון  
תכנית מתאר מס' ח-394  
שנוי לתכנית מתאר מס' ח-394

מחוז : תל-אביב  
נכה : תל-אביב יפו  
המקום : חולון  
גוש : 7059  
חלקה : 84  
רחוב : המצודה 3  
שטח התכנית : 1564 מ"ר  
יזם התכנית : הועדה המקומית לתכנון ובניה חולון  
בעלי הקרקע : שונים  
מגיש התכנית : הועדה המקומית לתכנון ובניה חולון  
המתכנן : אבי ורשבסקי-אדריכל  
קנ"מ : 1:500

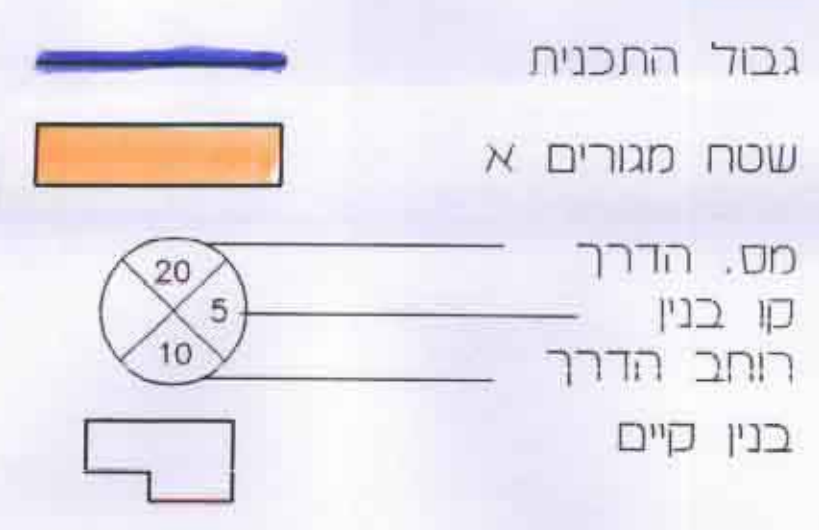


ד"ר מדינת ביטחון  
ד. שטרן  
משרד המגורים והתכנון  
תל אביב

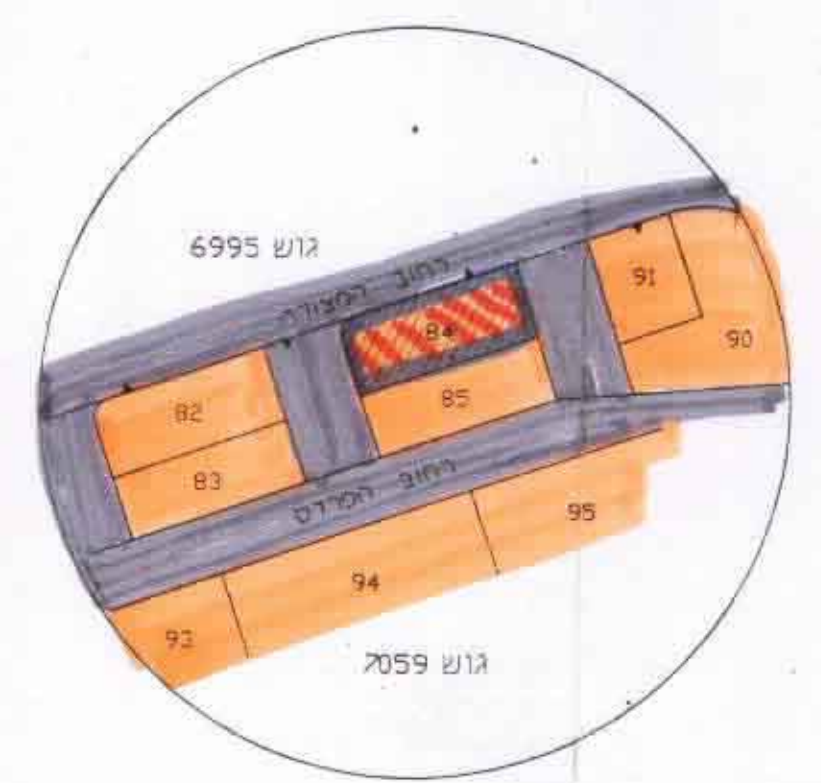
מקרא :



מקרא :



תכנית מצב מוצע - 1:500



תכנית מצב קיים - 1:500

תרשים הסביבה - 1:2500

משרד המגורים מחוז תל-אביב  
חוק התכנון והמגורים תשכ"ח-1968  
אישור תכנית מס. ח/394  
התכנית מאושרת מכח  
סעיף 108(ג) לחוק  
יוסף ברין  
מיים נויב הועדה המחוזית  
תל-אביב

ועדת משנה לתכנון ולבניה-חולון.  
תכנית אבולנט מס. ח/394  
הותנה בדיון בוועדה משנה לתכנון ולבניה-חולון  
בישיבתה מס. 8/92 מיום 22.9.92  
והוחלט להעביר את התכנית לועדה המחוזית לתכנון ולבניה  
מחוז תל-אביב להחליט על תנאי השטח של חוק התכנון  
והבניה תשכ"ח  
מוכר החוק  
תאריך: 3.9.92



חתימות :

היוזם	המבצע	בעלי הקרקע	עורך התכנית
			א.א. אבי ורשבסקי-אדריכל ת.ד. 3391 רמות-השבים טל. 09-7434946