

מיטת אנטוליק (1984) אזהר יובנה בנת אצל

C

מחוז מרכז
נפת תל-אביב, 19
מרחב תכנון מקומי אור יהודה

תכנית מתאר מקומית מסי מא/מק/1014 המהווה שינוי לתכנית מתאר מקומית מא/100 ולתכנית מפורסת מא/7.

מחוזתל-אביב
נפת-תל-אביב, 19
מקומ: אור-יהודה
רחוב: חדרושת 2, אור-יהודה
נוש: 6418
חלקה: 79
שטח תכנית: 2,084 מ"ר
ק.מ.: 1:2500, 1:250

בעלי המגרש: סג'ור ישראל בע"מ
סג'ור ישראל בע"מ
חיוזמים: סג'ור ישראל בע"מ
עורכי התכנית ומשישה: אבירום-סלע אדריכלים
אבירום-סלע אדריכלים
רח' דרזיק 10, חיפה 38024
טל: 04-8822154, 04-8822049

- מקרא:**
- גבול תכנית
 - שצפ
 - מגרש לתחנת תדלוק ושירותי דרך
 - דרך קיימת
 - קו רחוב
 - קו בנין
 - קו גוש
 - גבול חלקה קיימת ומספרה
 - מספר דרך
 - קו בנין
 - רוחב הדרך

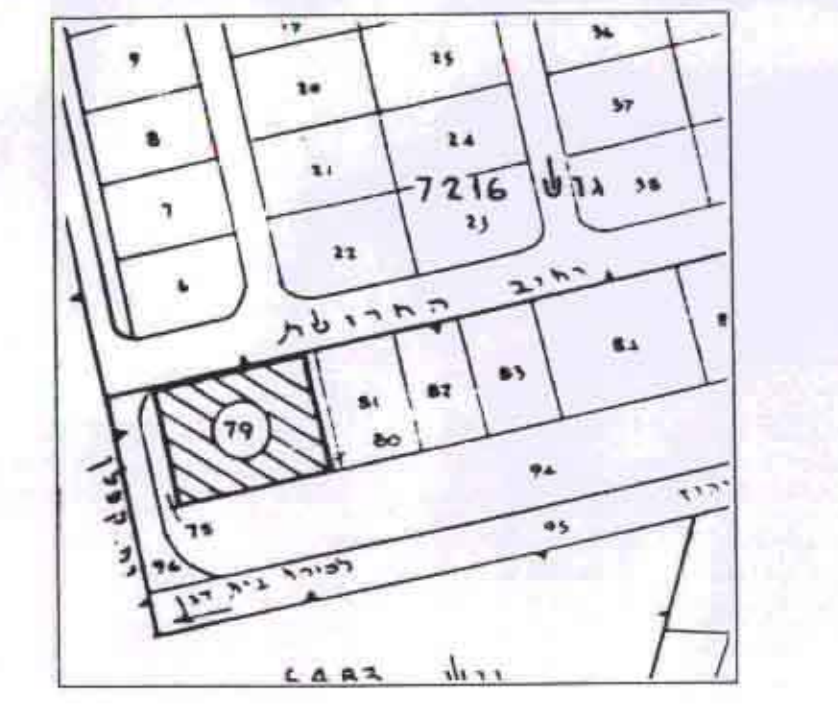
10/1/68
סג'ור ישראל בע"מ
10/1/68
סג'ור ישראל בע"מ
10/1/68
סג'ור ישראל בע"מ

תחית בעל המקע:
סג'ור ישראל בע"מ
תאריך: 30.11.97

תחית יוזם התכנית ומשישה התכנית:
סג'ור ישראל בע"מ
תאריך: 30.11.97

תחית עורכי התכנית:
אבירום-סלע אדריכלים-סלע אדריכלים
רח' דרזיק 10, חיפה 38024
טל: 04-8822154, 04-8822049

תכנית טביבה ק.מ.: 1:2,500

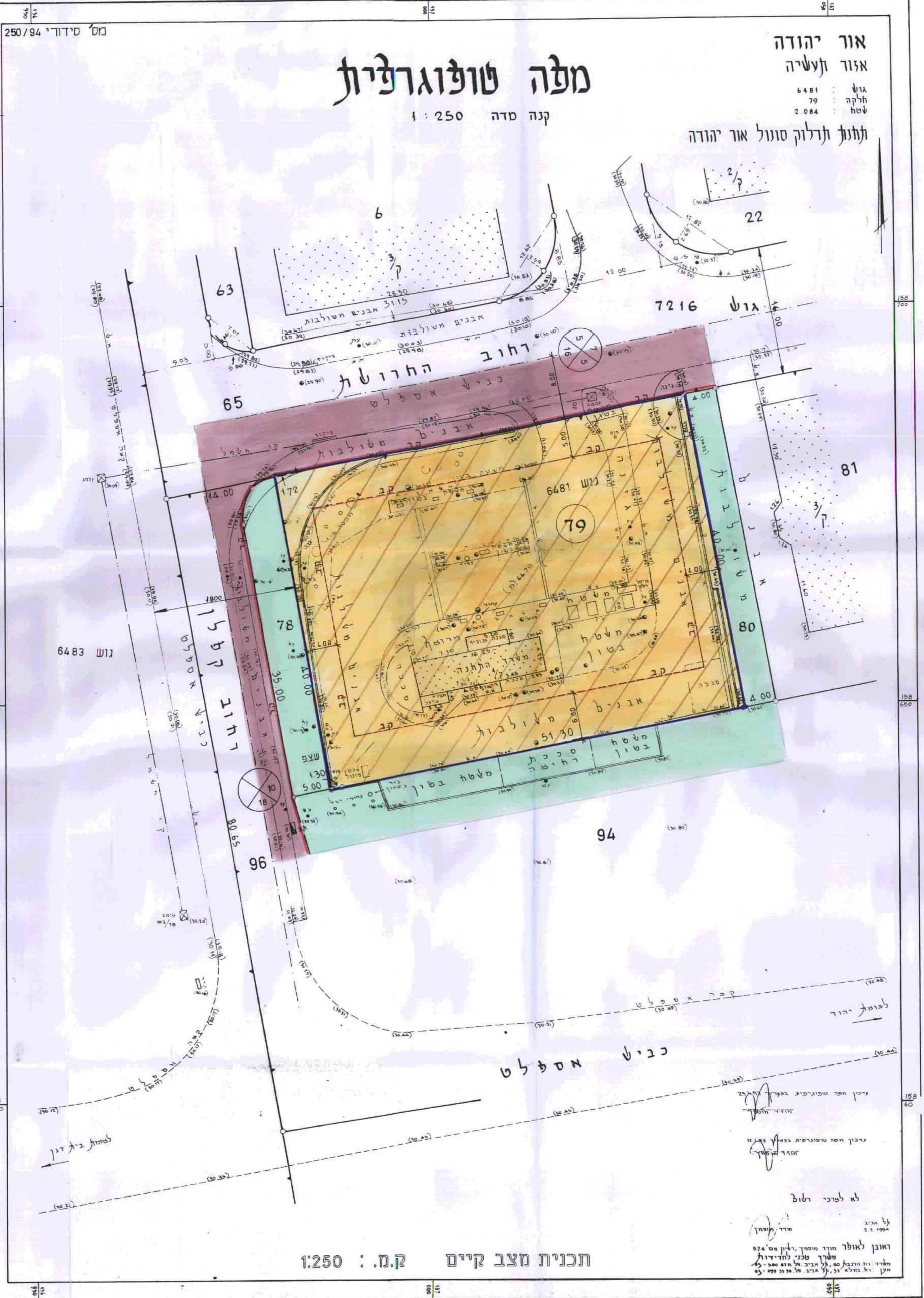


מפה טופוגרפית

אור יהודה
אזור תעשייה

קנה סדה 1:250

תחנת תדלוק סג'ור אור יהודה



תכנית מצב קיים ק.מ.: 1:250

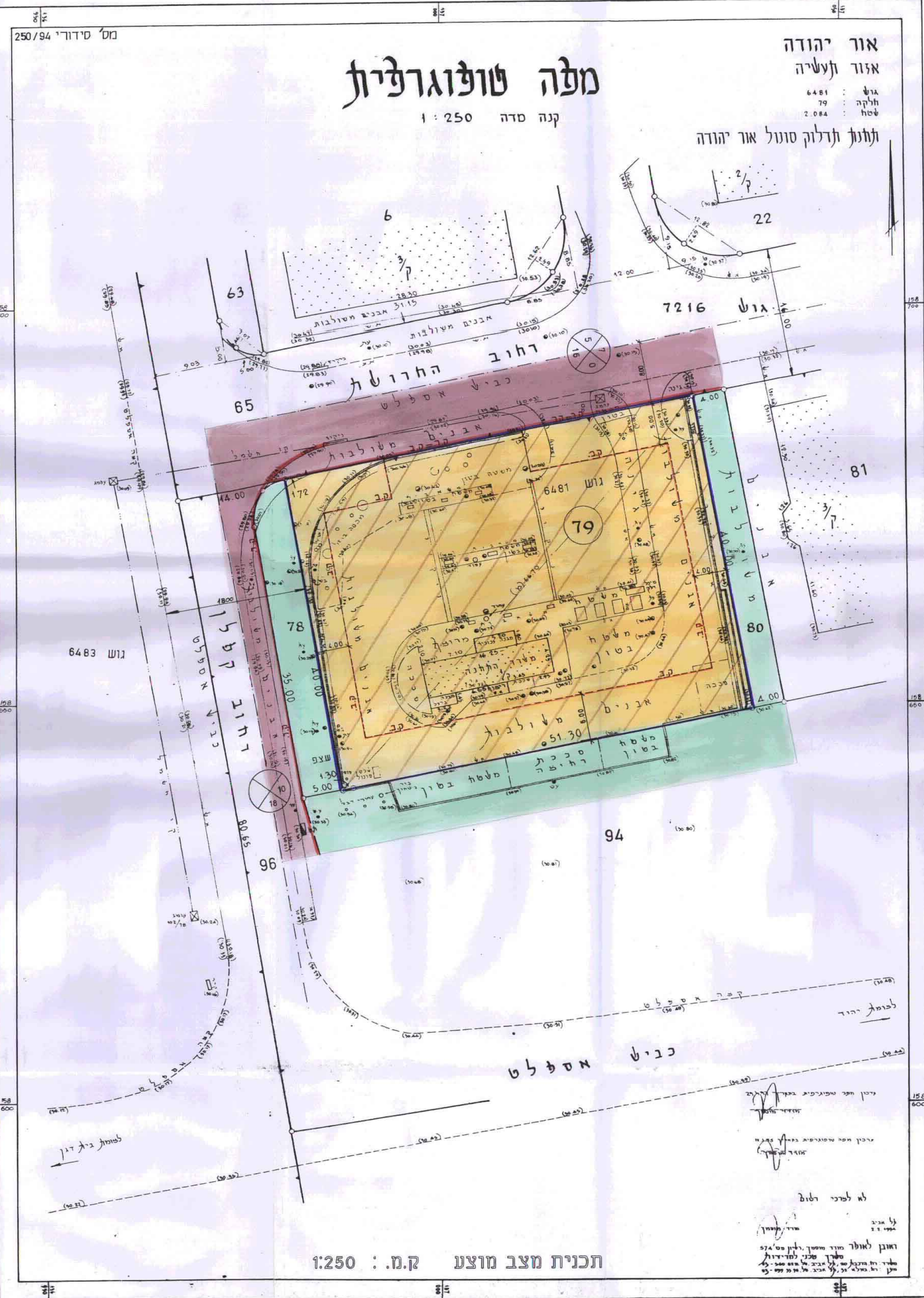
לא לפרסם
רוזן לאור מוד טמסון, רח' דרזיק 10, חיפה 38024
טל: 04-8822154, 04-8822049

מפה טופוגרפית

אור יהודה
אזור תעשייה

קנה סדה 1:250

תחנת תדלוק סג'ור אור יהודה



תכנית מצב מוצע ק.מ.: 1:250

לא לפרסם
רוזן לאור מוד טמסון, רח' דרזיק 10, חיפה 38024
טל: 04-8822154, 04-8822049