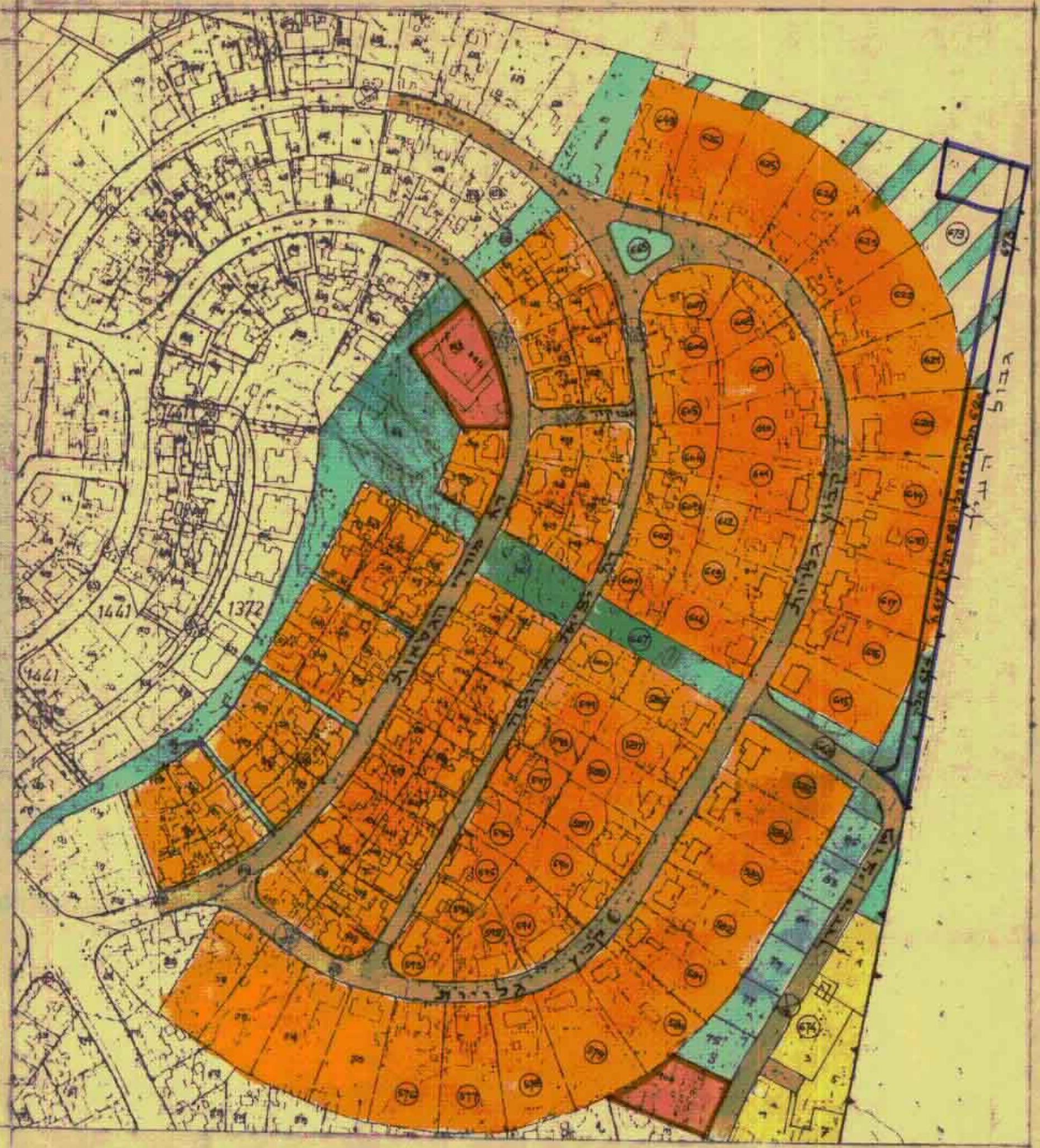
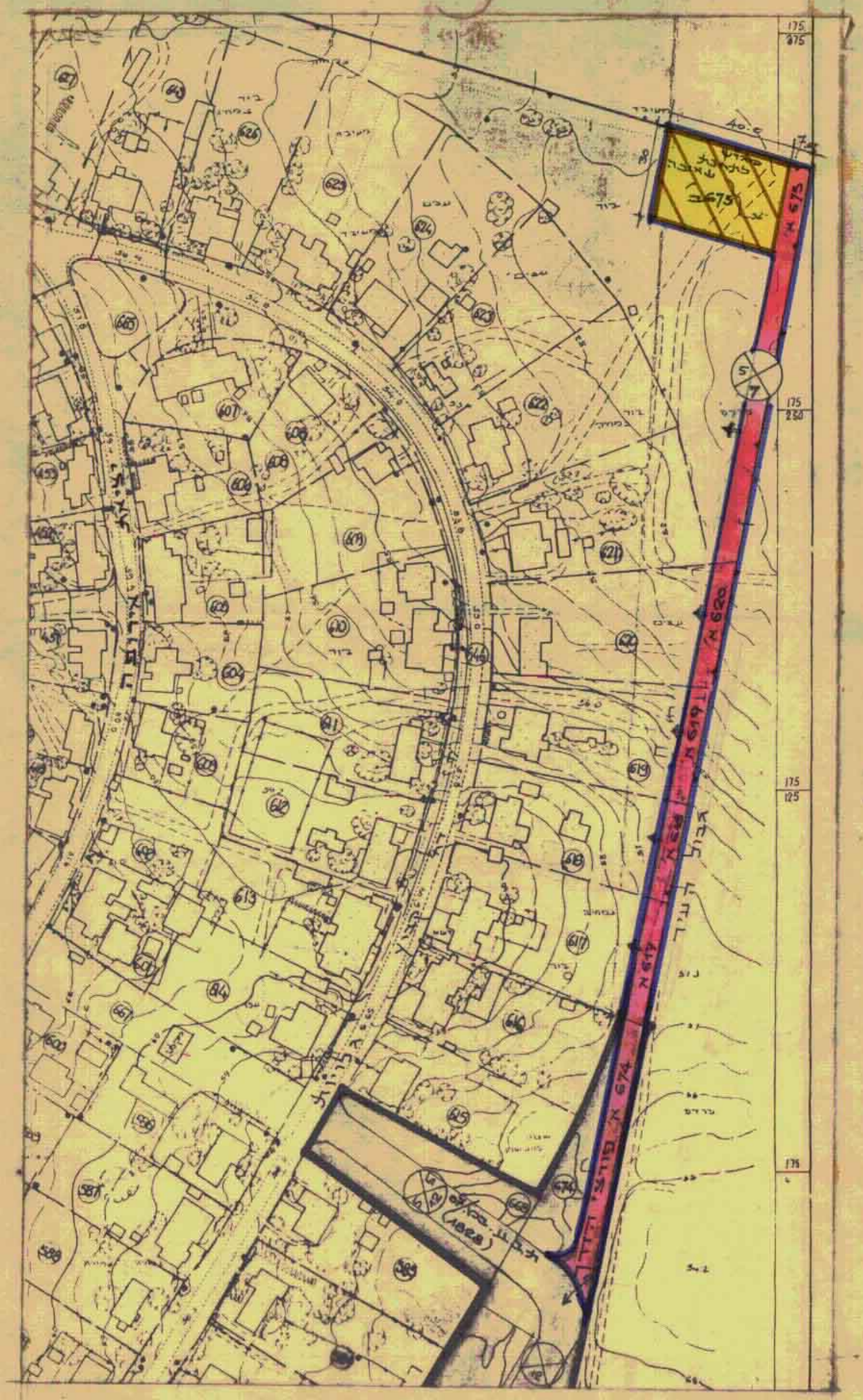


מרחב תכנון מקומי הרצליה

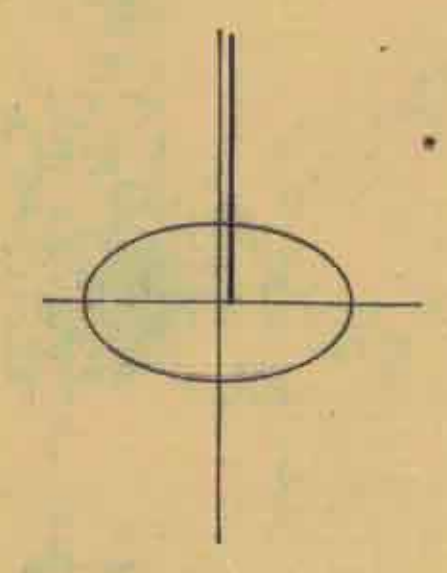
השריטת מצורף לתכנית מתאר מס' 1853/ר
 שנוי לתכנית המתאר מס' 253 א' 1-ר/ב/07 (1828)



מצב קדם ולרשים הסביבה; 1:2500



מצב קדם; 1:1250



מחוז: אג"מ-אביב
 עיר: הרצליה
 רחוב: פורט הדרך-גבול העיר
 גוש: 6550
 חלק: 620-617, 674, 673
 שטח התכנית: 3740 מ"ר

בעל הקרקע: בעלים מקרקע ישראל
 יועץ ומגיש התכנית: הוועדה המקומית לתכנון ובנייה מרחב הרצליה
 עורך התכנית: כותלוקל זכנון עיר-אקו סטודיו העיר

- סקד"מ
- גבול התכנית
- אזור מגורים א'
- דרך קציעות
- מס הדרך
- קו בנין
- רוחב הדרך
- אזור חקלאי א'
- מגיש מתווה לתכנון שאיבה
- שטח ביטחון פלוגה

גוש	מס	מסמך ק"מ		מסמך ק"מ		הערות
		ייעוד	סל	ייעוד	סל	
6550	673	אזור חקלאי א'	1960	דרך	740	
	674	ש.ל.פ.	290	מגדל קציעות	1020	
	620	אזור מגורים א'	295	דרך	690	
	617	אזור מגורים א'	273	דרך	295	
	673	אזור מגורים א'	273	דרך	273	
	674	אזור מגורים א'	235	דרך	235	
	617	אזור מגורים א'	287	דרך	287	
			2740		1020	2720

לוח יעודי קרקע

החיקה והתאקולה.
 משרד הפנים מרחב הרצליה
 אישור תכנית מס' 1853/ר
 התורה המפורשת לתכנון ולבניה החמישה
 מס' 27.95
 שמואל רוקח
 18.9.95

הוועדה המקומית לתכנון
 מרחב הרצליה
 מס' 1853
 102
 18.9.95
 20.7.95