





תכנית שיכון ציבורי  
 אור יהודה

הוכן על פי חוק רישום שיכונים ציבוריים (הוראת שעה) תשכ"ד 1964  
 תכנית מס' 3/55/23 שינוי לתכנית 3/55/1

מחוז: תל-אביב  
 נפה: תל-אביב-יפו  
 גוש: 7217 חלקה 41

שטח התכנית: 0.550 דונם.  
 קנה מידה: 1:625

מקרא:

-  גבול התכנית
-  שטח מסחרי
-  אינה ציבורית
-  דרך קיימת / מוצעת

לוח שטחים ואזורים			
שם האזור	מס' מגרש	שטח בדונם	% - 1
שטח מסחרי	1	0.255	46
אינה ציבורית	2	0.253	46
דרך קיימת/מוצעת	3	0.042	8
סה"כ		0.550	100

חתימה בשם בעל הקרקע  
 מינהל מקרקעי ישראל

*Handwritten signature*

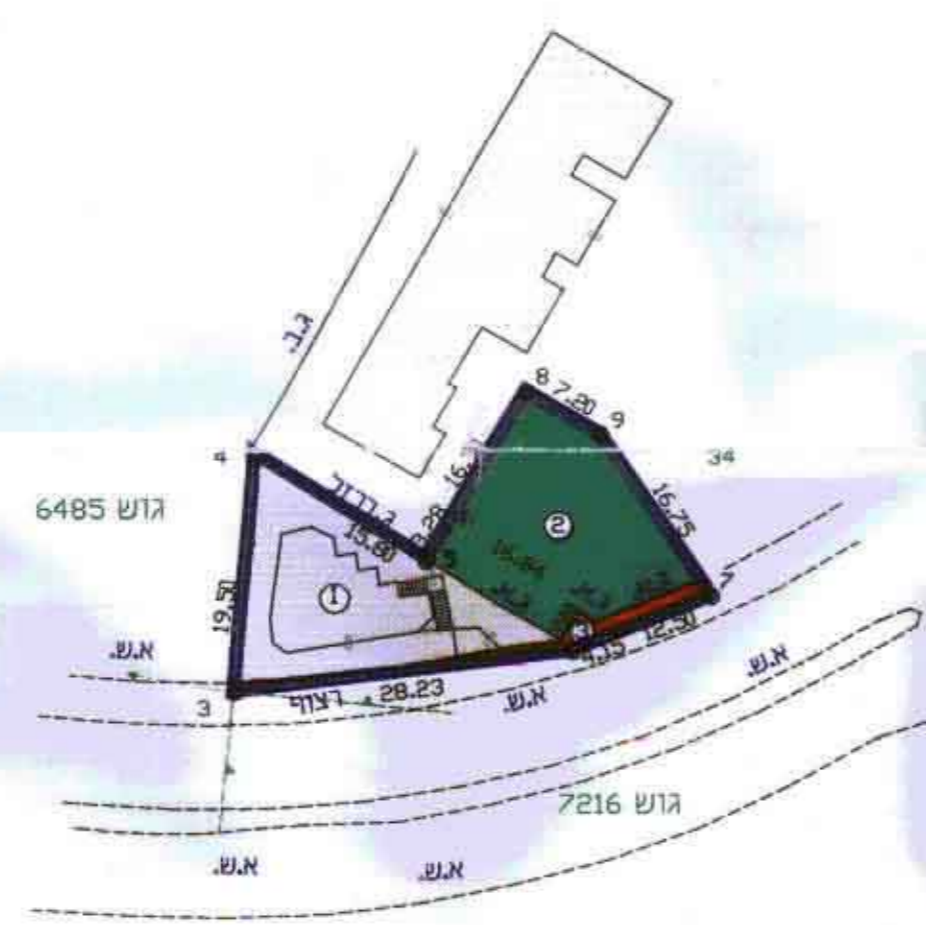


0039961

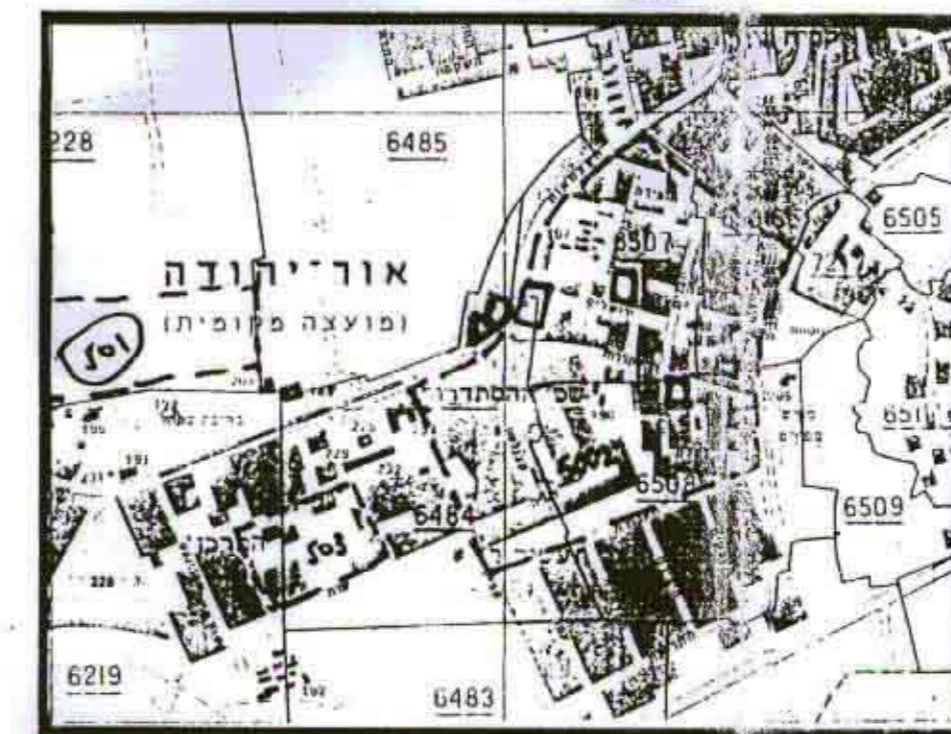
020731  
 0039961

0039961

002961



תרשים סביבה



חתימת היוזם  
 המרכז לרישום עירוני  
 מינהל מקרקעי ישראל  
 אילנה גולקרט  
 רעית חשום  
 המרכז לרישום עירוני  
 מינהל מקרקעי ישראל

מינהל מקרקעי ישראל  
 המרכז לרישום עירוני  
 רח' שמעון טל 12 ת"א, 67013  
 טל: 03-5626643, 03-5626544  
 פקס: 03-5626754

חתימת המגיש  
 משרד הבינוי והשיכון

**חוק רישום שכונים ציבוריים**  
 הוראת הישעה - תשכ"ד - 1964  
**ועדת תאום**  
**אושר בהתאם לחוק הגיל**  
 19.6.36  
 חתימת נציג שר הבינוי והשיכון  
 חתימת נציג שר הפנים  
 חתימת נציג שר המשפטים  
 חתימת נציג מינהל מקרקעי ישראל  
 חתימת נציג הרשות המקומית  
 חתימת נציג שירותי המכירת