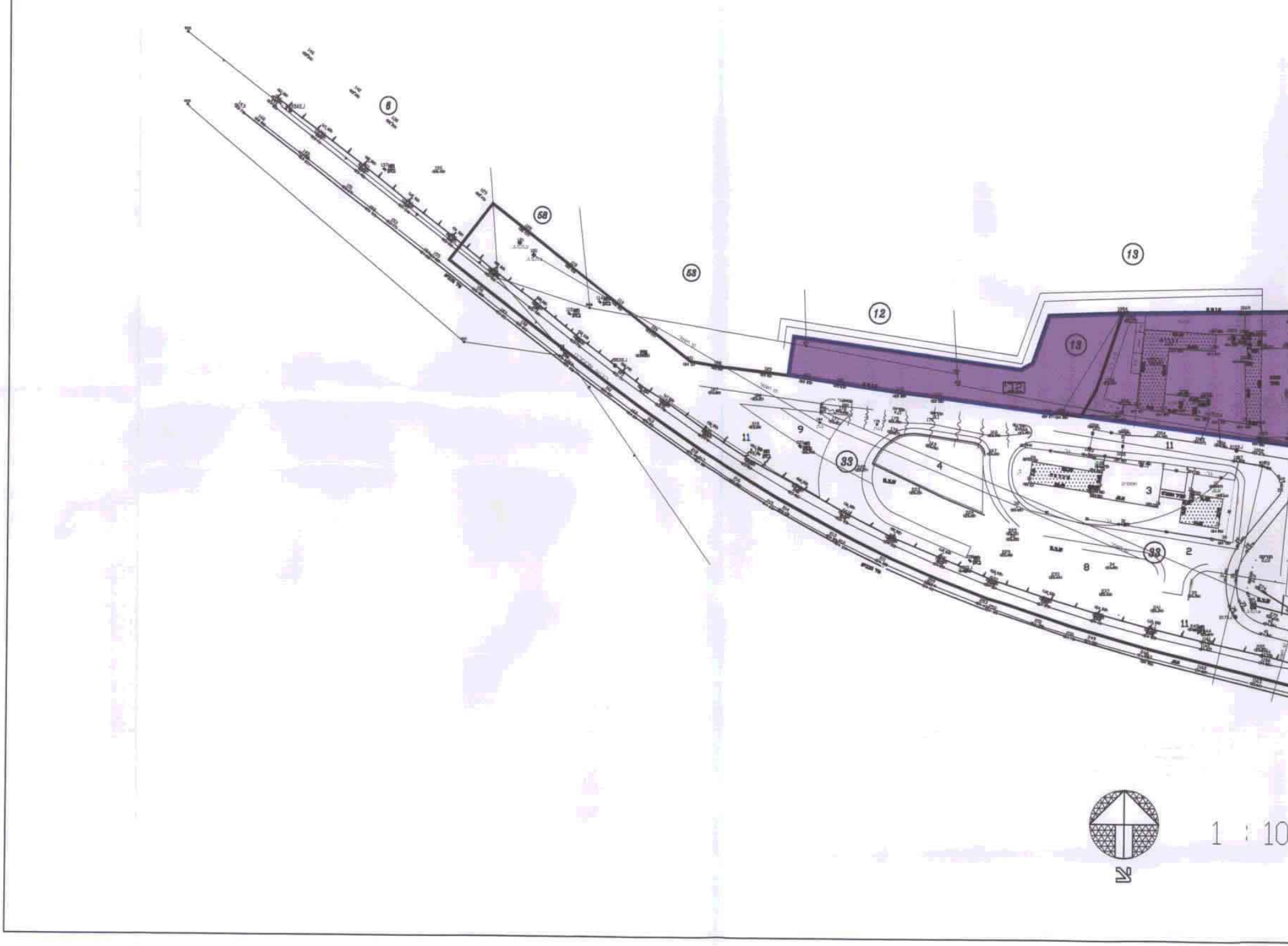
6
58
53
13
12
13
33
33
11
9
4
3
2
8
11
11
1 : 10

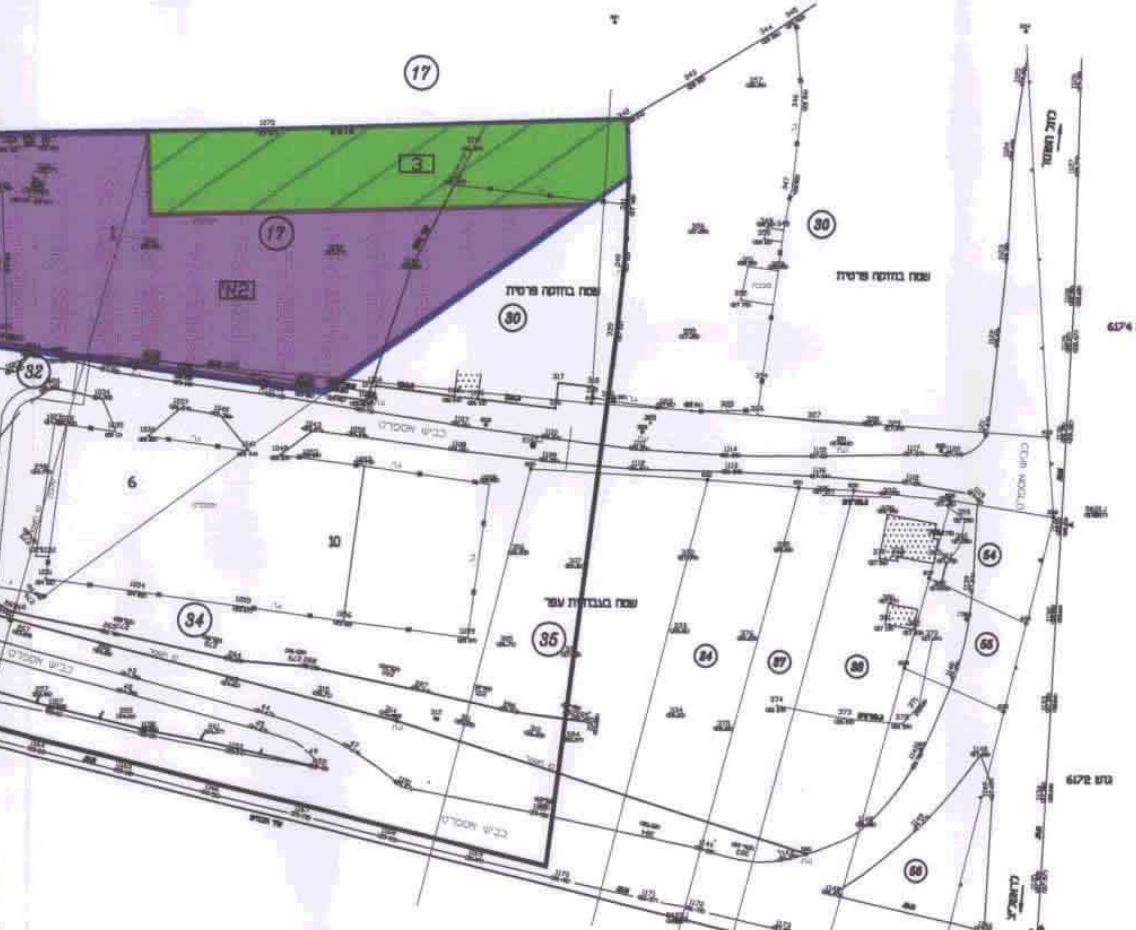
17
3
17
N2
1
30
שטח בחזקה פרטית
30
שטח בחזקה פרטית
גוש 6174
32
כביש אספלט
6
10
34
35
שטח בעבודת עפר
64
65
66
גוש 6172

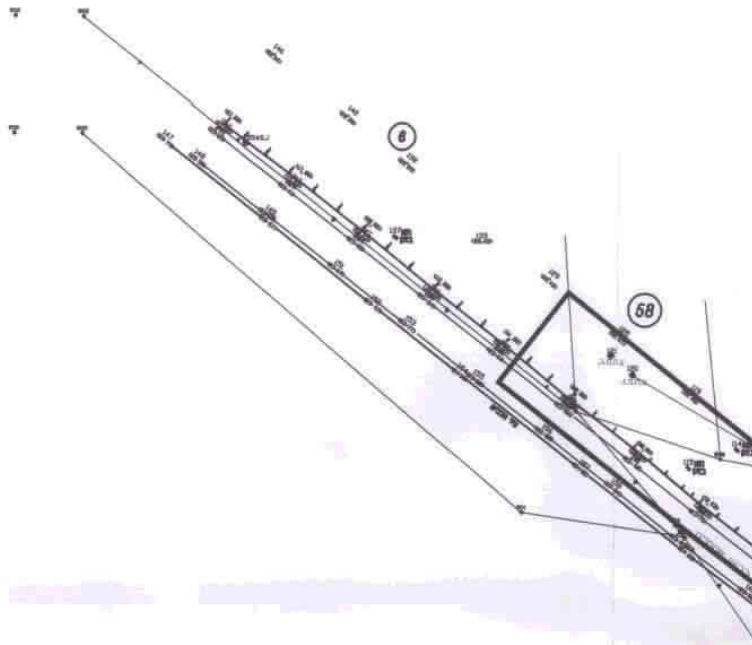

מצב מוצע 00

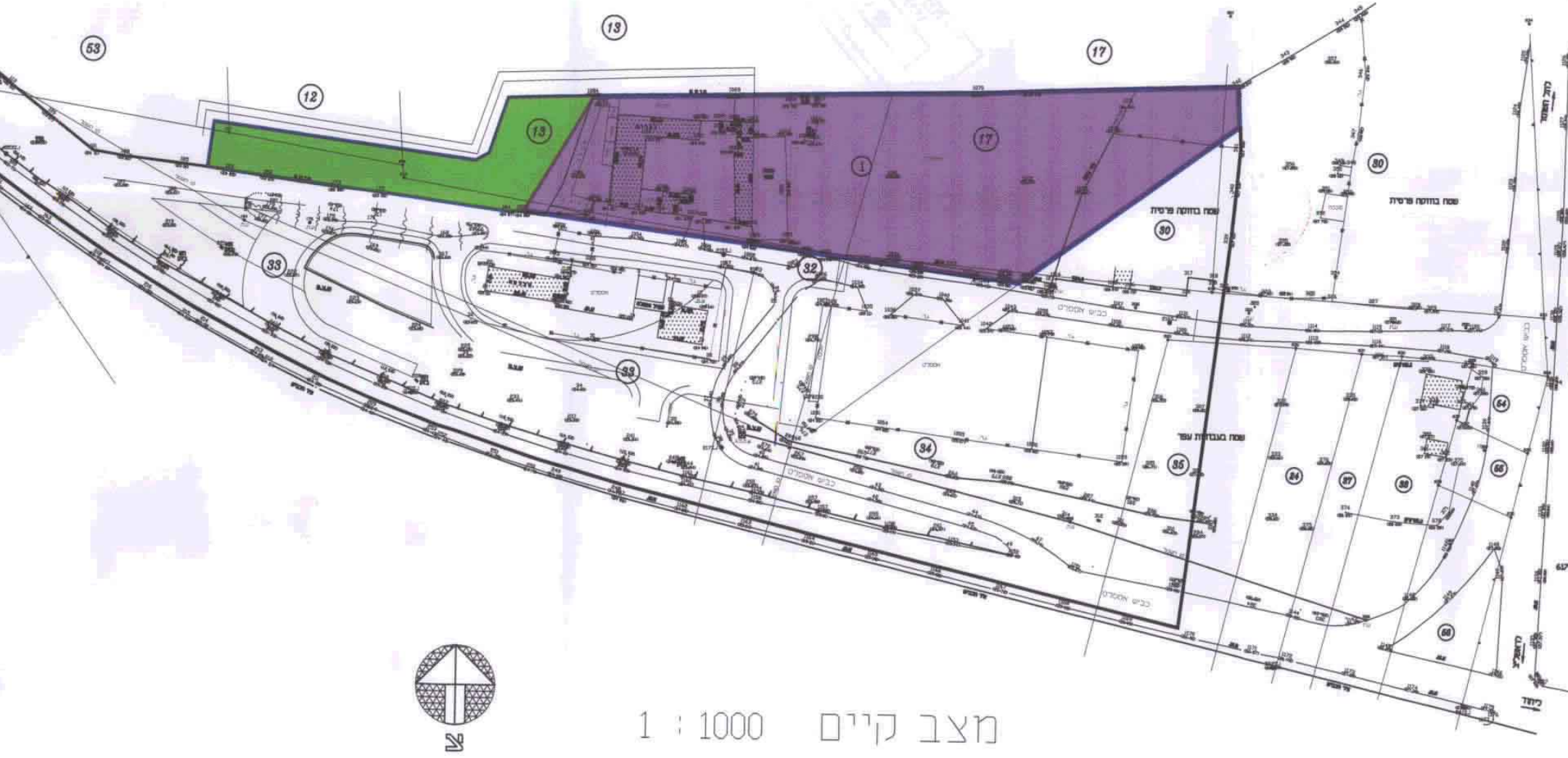
53
13
12
13
17
17
1
30
30
33
32
33
34
35
36
37
38
64
65
66
שטח בחזקה פרטית
שטח בחזקה פרטית
שטח בעבודת עפר
כביש אספלט
כביש אספלט
כביש אספלט
צ

מצב קיים 1 : 1000

תיי רג/מק/1217 ראו -2/ ברגל 10/98

מרחב תיכנון מקומי רמת גן
תכנית בנין עיר מפורטת רג /מק/ 1217
שינוי לתכנית מיתאר מפורטת מסי רג' 902 ו- רג' 340 על כל תיקוניה .
בסמכות ועדה מקומית עפ"י סעיף 62א'. (א) (1).
בהסכמת הבעלים

מחוז:	תל אביב
נפה:	תל אביב
עיר:	רמת גן
גוש	6173
חלקות:	חלק מחלקות 12 , 13 , 17 , 30 ,32 ,33 ,53
שטח התכנית:	10,909 מ"ר
היזם:	עיריית רמת גן
בעל הקרקע:	רשות הפיתוח- ומדינת ישראל.
מתכנן:	כהנא אדריכלים - כהנא דוד רח' ארלוזורוב 140 ת"א טלפון: 03-5229511

ועדה מקומית לתכנון ובניה
רמת-גן
אישור תכנית מס' רג/מק/1217
הועדה המקומית החליטה לאשר את התכנית
בישיבה מס' 990009 ביום 16.5.99
מהנדס הועדה יו"ר הועדה

טבלת שטחים:

גוש	מצב קיים		מצב מוצע	
	ייעוד	שטח במ"ר	ייעוד	שטח במ"ר
6173	שרותים הנדסיים ותברואה ושרותי רווחה עירוניים	8797	שרותים הנדסיים ותברואה ושרותי רווחה עירוניים	8797
	ציבורי פתוח	2112	ציבורי פתוח	2112
סה"כ		10909		10909

מקרא:

גבול התכנית	▭
מגרש מיוחד	▭
שטח ציבורי פתוח מוצע	▨
שטח ציבורי פתוח מאושר	🟩
שרותים הנדסיים ותברואה ושרותי רווחה עירוניים	🟪
דרך קיימת או מאושרת	🟫
קו בנין מגבול מגרש	▭
גבול גוש רשום	▭
קו חשמל	—··—··—
סימון חלקה במצב קיים וחדש	○
סימון מגרש במצב חדש	▭

גוש 6174

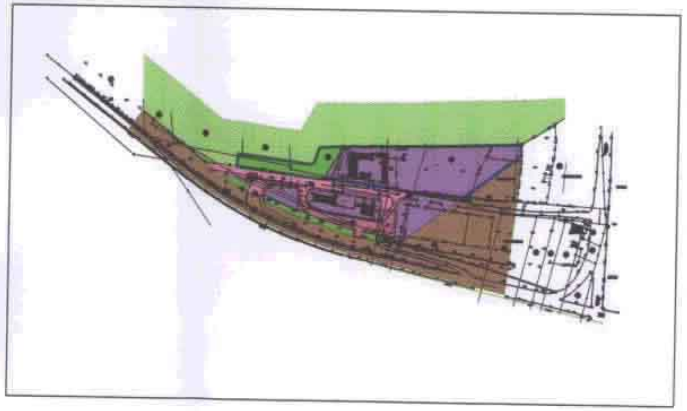

תרשים סביבה 1 : 5000

169-TABA
9.12.98