

מרחב תכנון מקומי הרצליה

תסריט מצורף לתכנית מס. 1111 שיטי מס' 73 לתכנית מתאר מס. 253 א.

ותכנית מפורטת הכוללת איחוד וחלוקה מחדש בהסכמת ולכלא הסכמת הבעלים.

מחוז תל-אביב
נפה תל-אביב-יפו
עיר הרצליה
גוש 6536
חלקות 399, 398, 397, 396, 395, 394, 393, 58, 57, 55, 54, 53, 52
חלקי חלקות 86, 85, 84, 81 (דרכים קיימות)
בעלי שונים
היוזמים ומגיש התכנית
עורך התכנית: י. אשורוביץ
קנה-מידה: 1:625
שטח התכנית: 67670

- מ ק ר א
- גבול התכנית
 - גבול חלקה רשומה ומספרה
 - גבול מאגרש מוצע ומספרו
 - שביל
 - דרך קיימת
 - דרך מתבטלת
 - דרך חדשה
 - הרחבת דרך
 - חניה ציבורית
 - מבנה קיים
 - איזור מגורים א
 - איזור מגורים ב
 - איזור מגורים ג
 - מאגרש לבנין ציבורי מוצע
 - שטח ציבורי פתוח מוצע
 - שטח ציבורי פתוח קיים

מספר הדרך
קו בנין
חובה הדרך

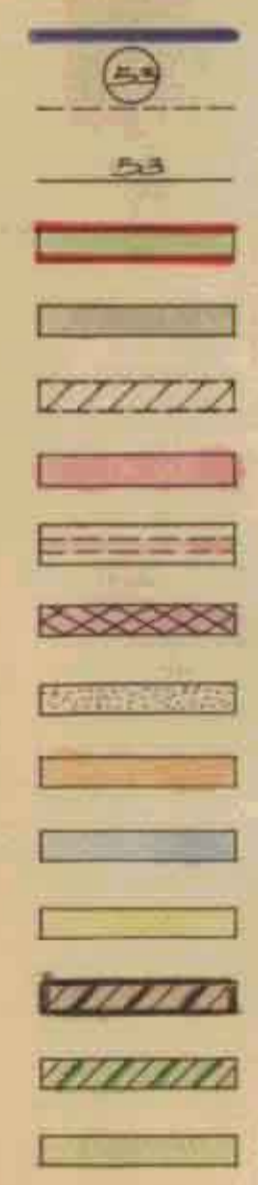
מבנה להריסה
התחייבות להריסת המבנה תוך זמן קצר מיום תחילת העבודות.
מס' המבנה להריסה: 1111
מס' החלקה: 1111
מס' הגוש: 6536
מס' העיר: הרצליה

מס' המבנה להריסה
מס' החלקה: 1111
מס' הגוש: 6536
מס' העיר: הרצליה

הוצאה מקומית לבנין והתכנון שטח הרצליה

התחייבות להריסת המבנה תוך זמן קצר מיום תחילת העבודות.
מס' המבנה להריסה: 1111
מס' החלקה: 1111
מס' הגוש: 6536
מס' העיר: הרצליה

התחייבות להריסת המבנה תוך זמן קצר מיום תחילת העבודות.
מס' המבנה להריסה: 1111
מס' החלקה: 1111
מס' הגוש: 6536
מס' העיר: הרצליה

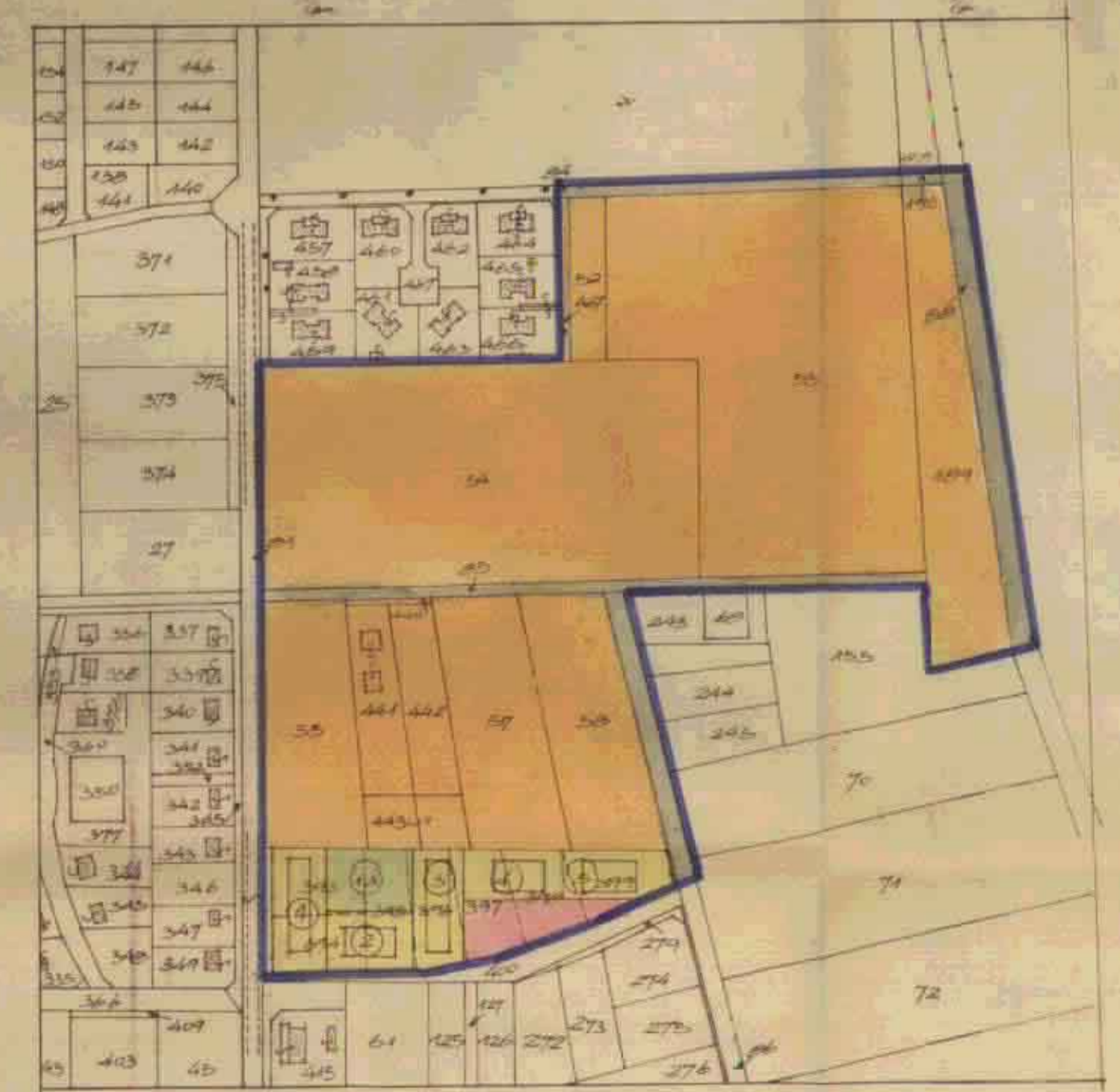
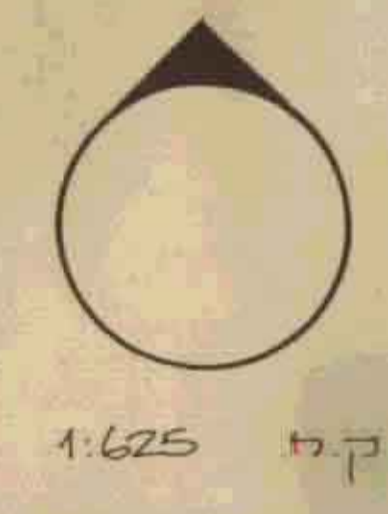


טבלת איחוד וחלוקה השטחים.

חלוקה		איחוד	
מס' חלקה	שטח חלקה	מס' חלקה	שטח חלקה
52/1	1086	53/1	1086
52/2	1086	53/2	1086
53/3	189	54/1	189
54/2	189	54/2	189
54/3	189	54/3	189
55/1	399	55/2	399
55/2	399	55/3	399
57/1	581	57/2	581
57/3	581	58/1	581
58/2	581	58/3	581

טבלת יעד השטחים.

מס' חלקה	שטח חלקה	שטח יעד
53/1	1086	1086
53/2	1086	1086
54/1	189	189
54/2	189	189
54/3	189	189
55/1	399	399
55/2	399	399
55/3	399	399
57/1	581	581
57/2	581	581
57/3	581	581
58/1	581	581
58/2	581	581
58/3	581	581



תרשים הסביבה - מצב קיים קנ"מ 1:2500