מרחב תכנון מקומי הרצליה

תשריט מצורף לתכנית מפורטת מס 1127

איחוד וחלוקה חדשה ללא הסכמת הבעלים
שינוי - מס 80 לתכנית מתאר 253 א

מחוז	תל אביב
נפה	תל אביב-יפו
עיר	הרצליה
גוש	6518
חלקות	44-47, 50, 118-129, 160-163.
שטח התכנית	32.629 דונם
בעלי קרקע	שונים
היזמים ומגישי התכנית	הועדה המקומית לתיכנון ולבניה הרצליה
עורך התכנית	א. אושורביץ את א. בר אדריכלים

תרשים הסביבה

ק.נ.מ 1:5000

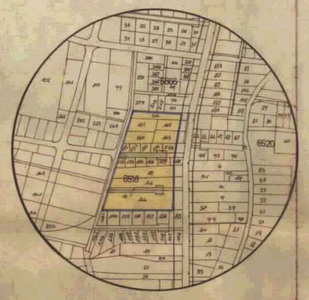

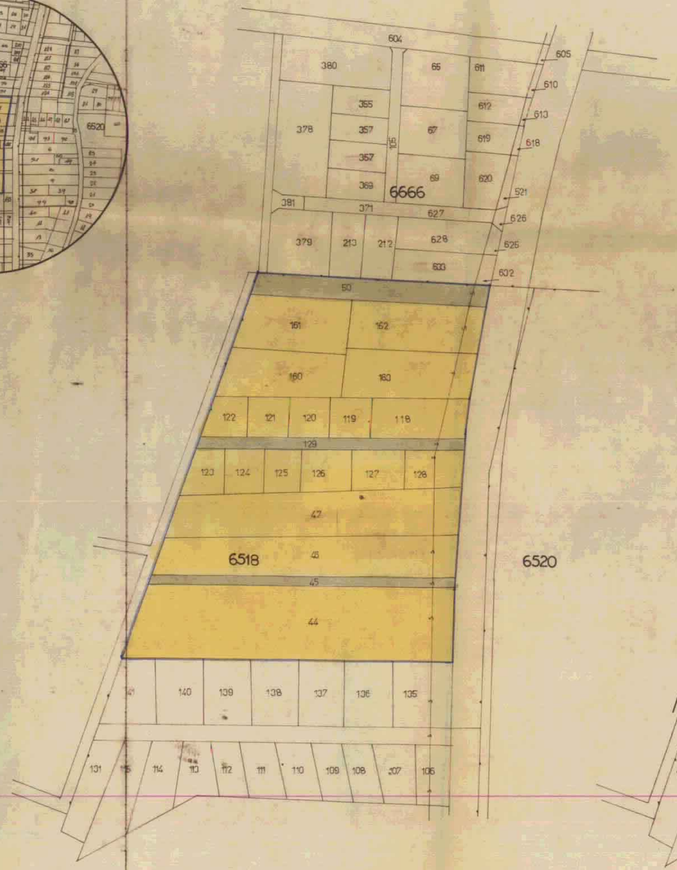

מצב קיים

ק.נ.מ 1:1250

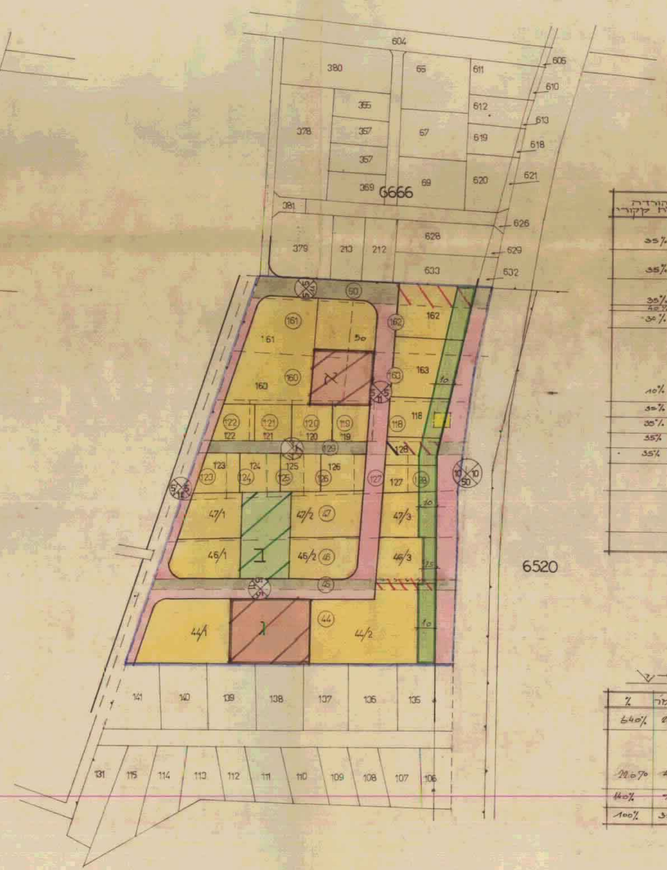

מצב מוצע

ק.נ.מ 1:1250

לוח ההקצאות

גוש	חלקה מס'	תוספת הקצאה במ"ר	חיעוד	שטח קנוי	שטח קנוי לפני הקצאה	% ההורדה
6518	44	7985.1	קוגריט	1.600	44/1	35%
	46	3041.1		3.522	44/2	
	47	3048		0.500	46/1	38%
	118	1.0849		0.920	46/2	
	119	0.0585		0.860	46/3	
	120	0.0514		0.0600	47/1	35%
	121	0.0512		0.0900	47/2	
	122	0.0509		0.0800	47/3	35%
	123	0.0509		0.0350		35%
	124	0.0509		0.0760		35%
	125	0.0509		550		
	126	0.0512		450		
	127	0.0512		450		
	128	0.0512		450		
	160	1895		1225		35%
	161	1586		1225		35%
	162	1587		1225		35%
	163	1587		1225		35%
	45	0.644	דרך			
	129	1.465		7200		
			שטח ציבורי	4250	א	
				1.400	ב	
				1.037	ג	
		32.629	שטח כללי	32.629	שטח כללי	

מצב קיים

חיעוד	שטח קנ	%
קוגריט	30320	94%
מגרשים ציבוריים	1.230 א 1.400 ב 1.037 ג	
דרכים	2308	6%
שטח כללי	32.629	100%

מצב חדש

חיעוד	שטח קנ	%
קוגריט	21.182	64%
מגרשים ציבוריים	4307	13.2%
דרכים	7.200	22%
שטח כללי	32.689	100%

מקרא

- גבול תכנית
- גבול גוש
- (40) סימון חלקה רשומה
- 12 גבול מגרש מוצע ומספרה
- דרך חדשה
- דרך קיסת
- הרחבת דרך קיסת
- ביטול דרך
- אזור מגורים א מוגבל
- שטח פרטי פתוח
- שטח ציבורי פתוח מוצע
- מגרש לבנין ציבורי מוצע
- מספר הדרך
- 5/11 קו בנין
- רוחב הדרך
- מבנה להרסה