

# מרחב תכנון מקומי הרצליה

תשריט מצורף לתכנית מס' 1279

הכוללת איחוד וחלוקה בהסכמת הבעלים

- מחוז: חל אביב
- נפה: חב אביב יפו
- נחש: 6666
- חלקה: 37, 36 ולמחוז
- שטח התכנית: **ג' מ"ד ממ"ק** 17176
- בעלי הקרקע: אי"ל חברה לבנין השקעות ופתוח בע"מ, ג'אמ"ר חברה להשקעות בע"מ
- היוזמים ומגישו התכנית: "יבר" יחסצקין אדריכלים ובני ערים
- עורך התכנית:

## מקרא

- גבול התכנית
- גבול נחש
- סמון חלקה רשומה ומספרה
- סמון חלקה מוצעת ומספרה
- דרך קיימת
- הרחבת דרך קיימת דרך חדשה ורניה
- אזור מגורים א' מוגבל
- שטח להשלמה
- שטח צבועי פתוח מוצע
- מבנה מוצע
- מספר הדרך
- קו בנין
- רוחב הדרך
- תחנות
- בעל הקרקע
- יוזמי התכנית
- מתכננים

לוח הקצאות

החלקה	נוש	מצב קיים		מוצע	
		מס' חלקה	שטח	מס' חלקה	שטח
37	6666	1	14230	2	750
36	6666	2	914	2	914
		3	755	2	755
		4	900	2	900
		5	950	2	950
		6	946	2	946
		7	1080	2	1080
		8	867	2	867
		9	908	2	908
		10	1000	2	1000
		11	950	2	950
37	1134	1	1134	1	560
		12	560	1	560
		סליכ	10582	1	10582
		13	187	1	187
		א	502	1	502
		1010	1812	38	5905
		סורב	17176	3	17176

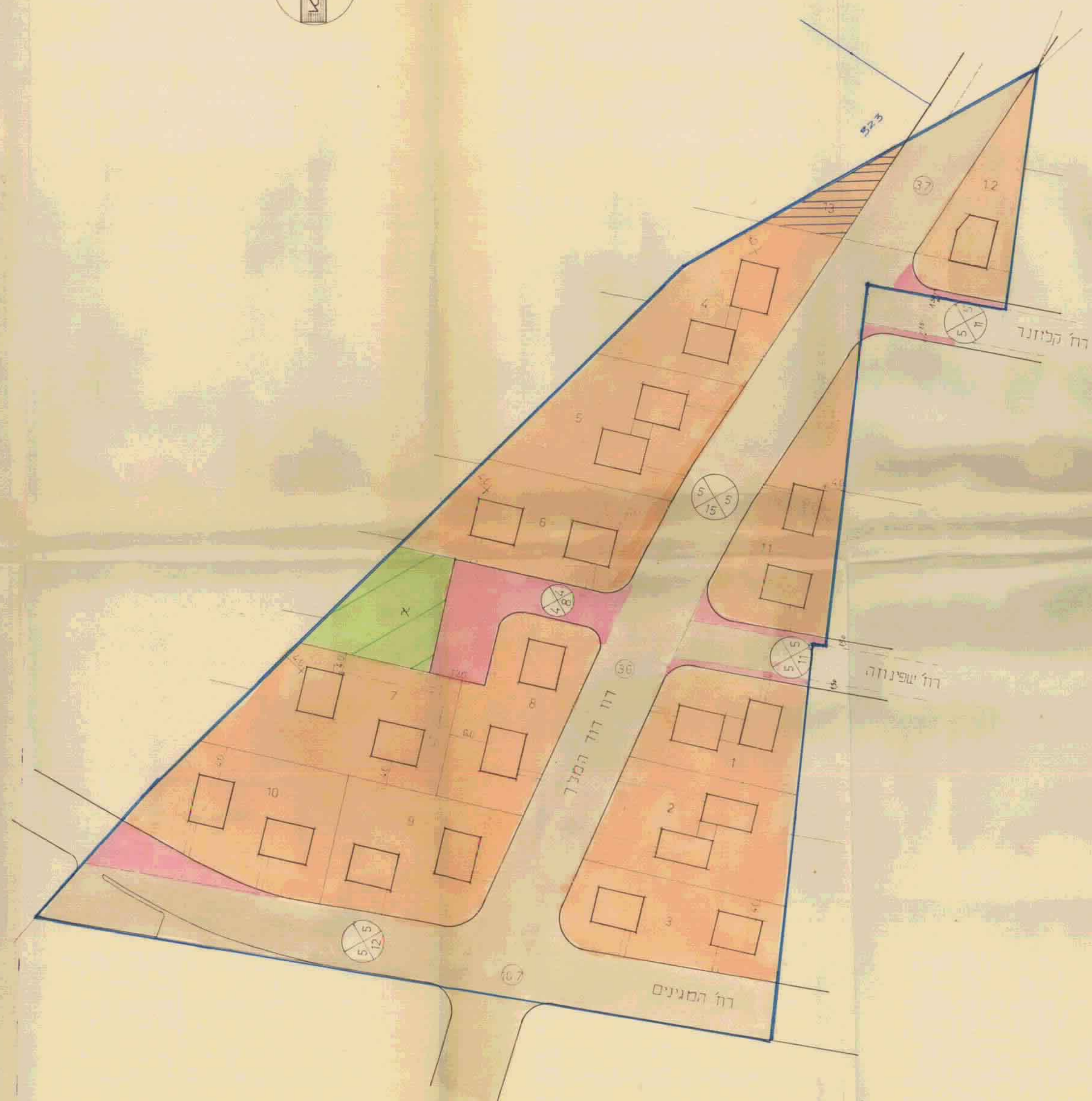

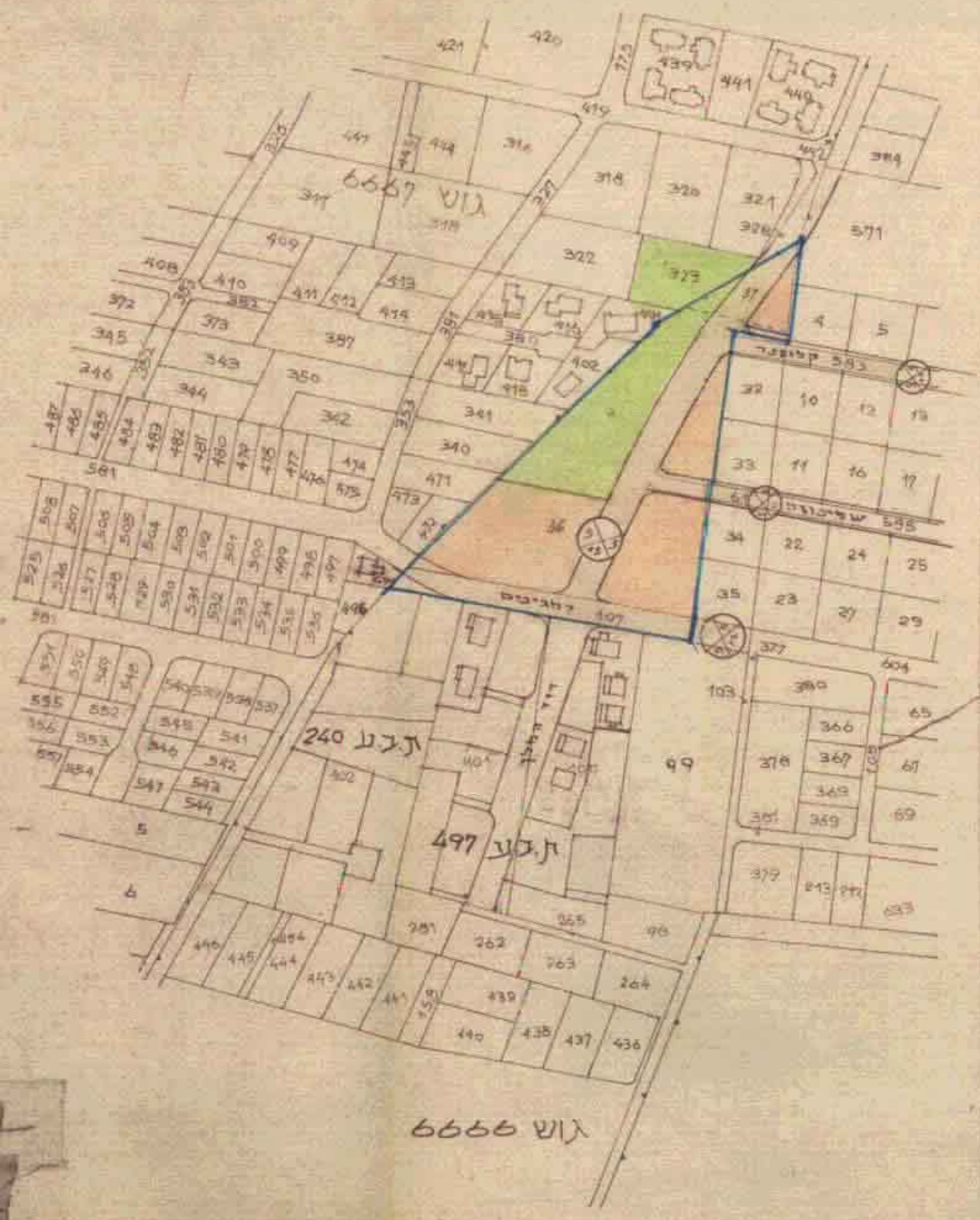
נועדה המקומית לבניה ולמכונן מרחב הרצליה

מחוז: חל אביב יפו  
נפה: חב אביב יפו  
נחש: 6666  
חלקה: 37, 36  
שטח: 17176 מ"ד  
בעלים: אי"ל חברה לבנין השקעות ופתוח בע"מ, ג'אמ"ר חברה להשקעות בע"מ

מס' תכנית: 1279  
תאריך: 12/11/57

מס' תכנית: 1279  
תאריך: 12/11/57

מס' תכנית: 1279  
תאריך: 12/11/57



מצב חדש  
ק.מ. 1:500

תרשים סביבה  
ומצב קיים ק"מ 1:250

ג'ד - ל. חושבנות  
אדריכלים ובעלי בתים  
דרינגר, קרול, ורדי

ג'ד - ל. חושבנות  
אדריכלים ובעלי בתים  
דרינגר, קרול, ורדי