

מס' תכנון 1/474 - 1983

מרחב תכנון מקומי רמת השרון

תכנית ביוני מס' 1/474 שינוי לתכנית בנוי המצורכת

לתכנית מס' 474

מחוז : תל-אביב (נפה) : תל-אביב יפו

מקום : רמת-השרון

נוש : 6417

חלקות : 481,480

היוזם : הועדה המקומית לתכנון ולבניה רמת-השרון

בעל הקרקע : אשר גנין, רח' זרובבל רמת-השרון

המתכנן : א. קיסברנור אדריכל, רח' הושע 5 ת"א

ישועה התכנית : 241 מ"ג נטו

ק.מ. : 1:250

מס' תכנון 1/474
מס' תכנון 1/474
מס' תכנון 1/474
מס' תכנון 1/474

- מקרא
- שטח לירות
 - חל' מדרגות וחדרי עזר
 - שטח מסחרי
 - מקלט

התיבת בעל הקרקע :

התיבת היוזם

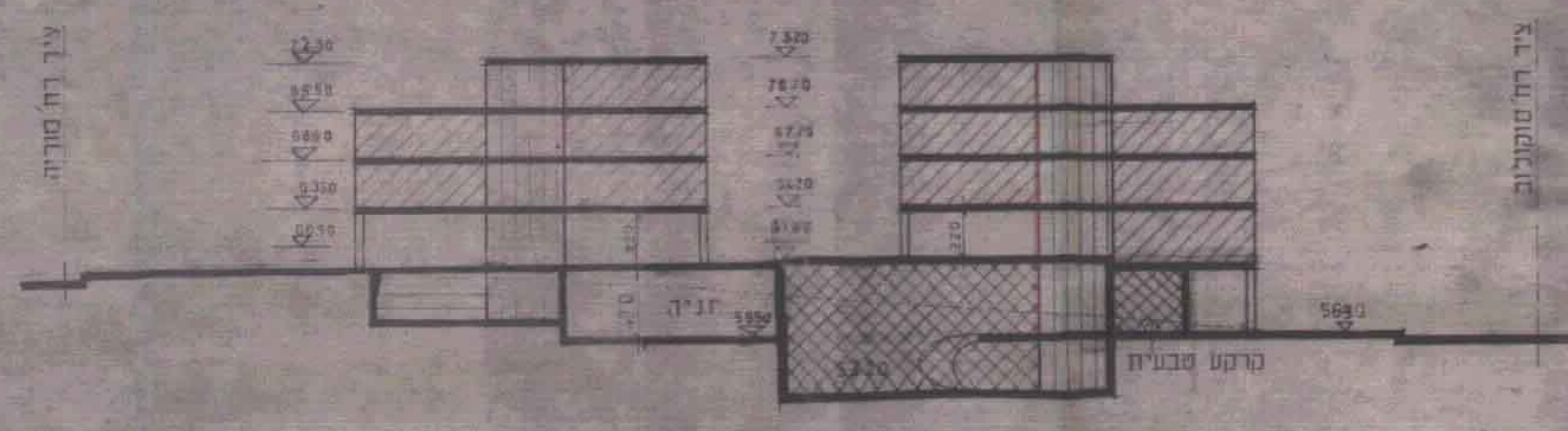
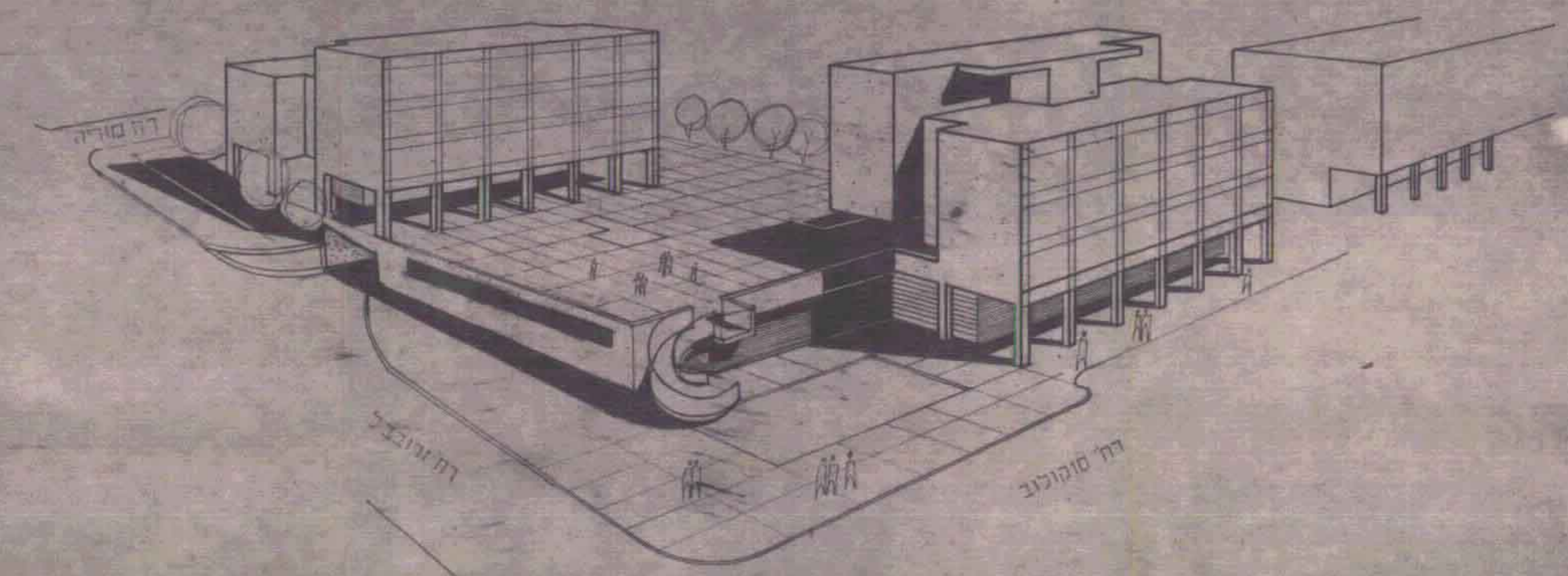
התיבת המתכנן

לוח שטחים בנויים

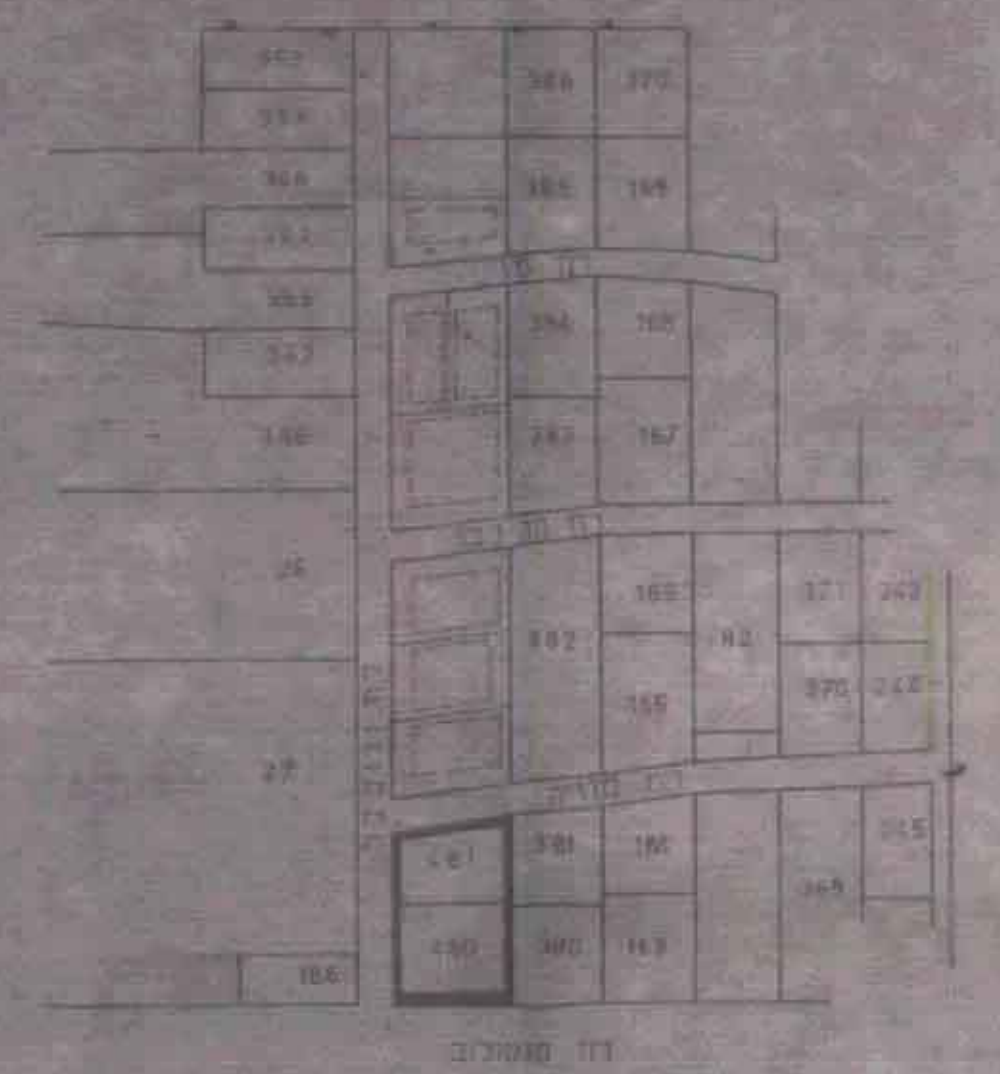
סוג	בנייה א'		בנייה ב'		סה"כ	
	שטח	%	שטח	%	שטח	%
בנין א'	10	31	730	37	740	37
בנין ב'	12	37	876	67	876	67
סה"כ	22	67	1606	28	1606	28
סה"כ					2281	95

הועדה המקומית לתכנון ולבניה רמת-השרון
רמת-השרון

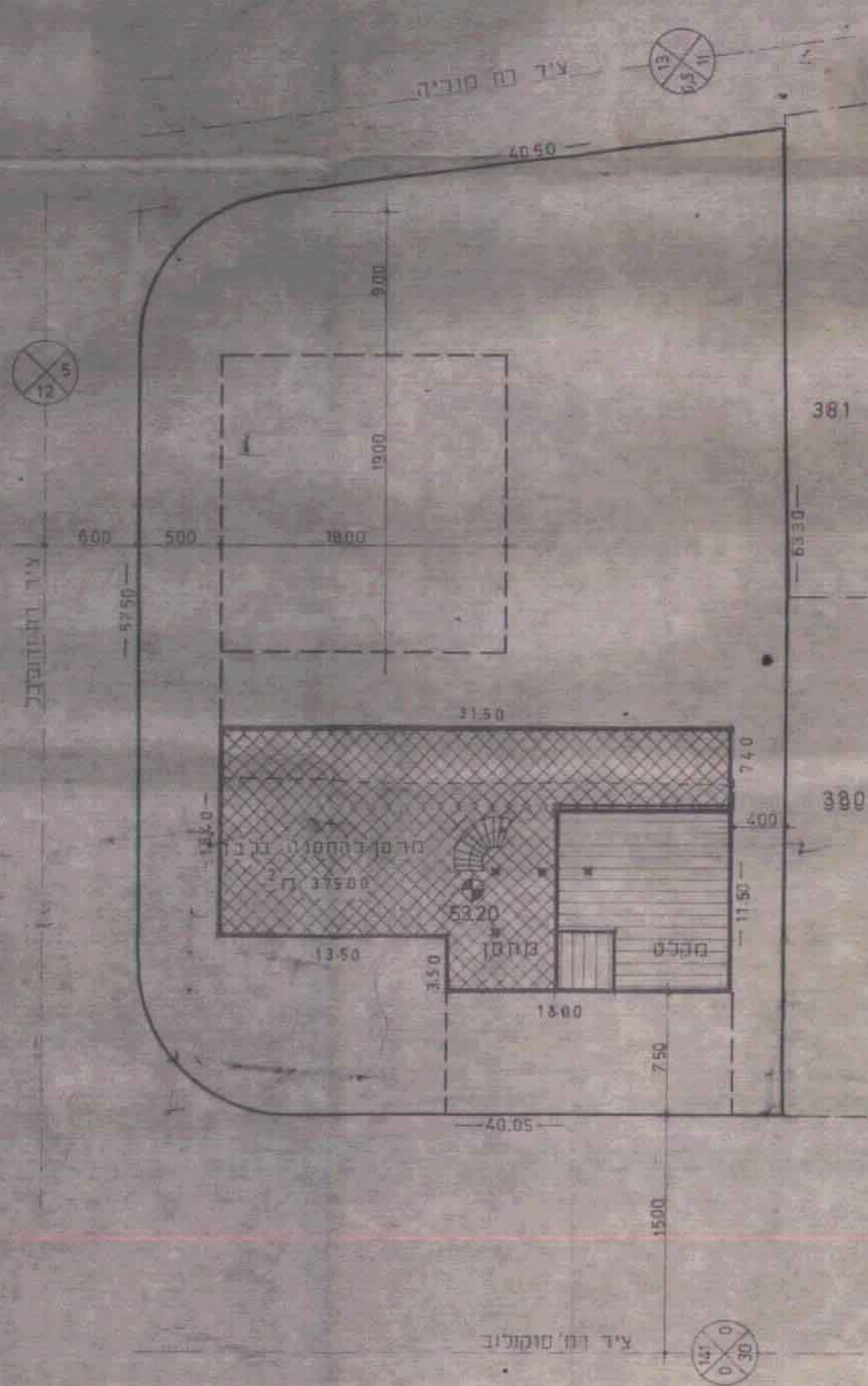
אבות משרים מס' 1/474
אבות משרים מס' 1/474
אבות משרים מס' 1/474



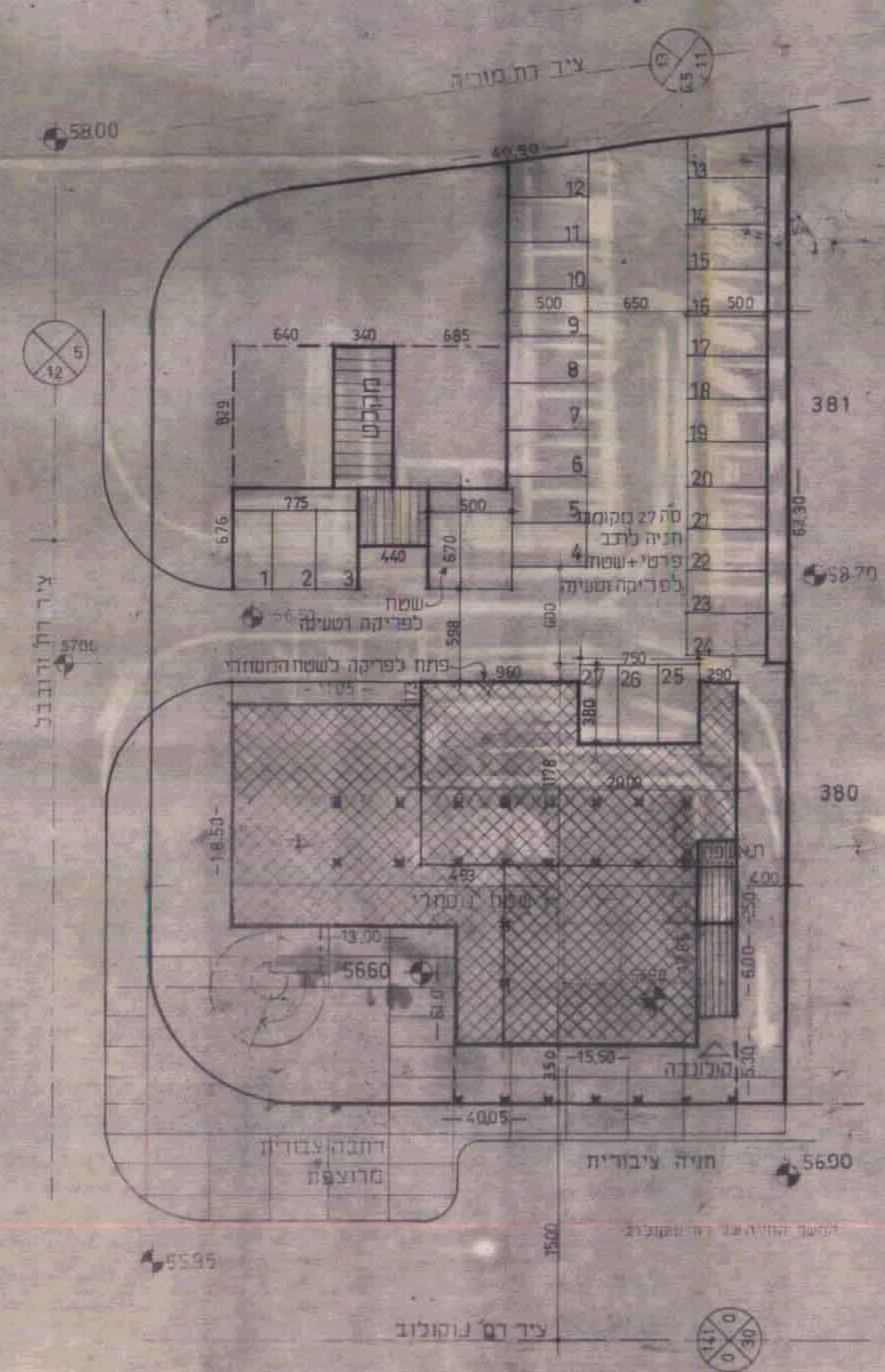
חתך א-א



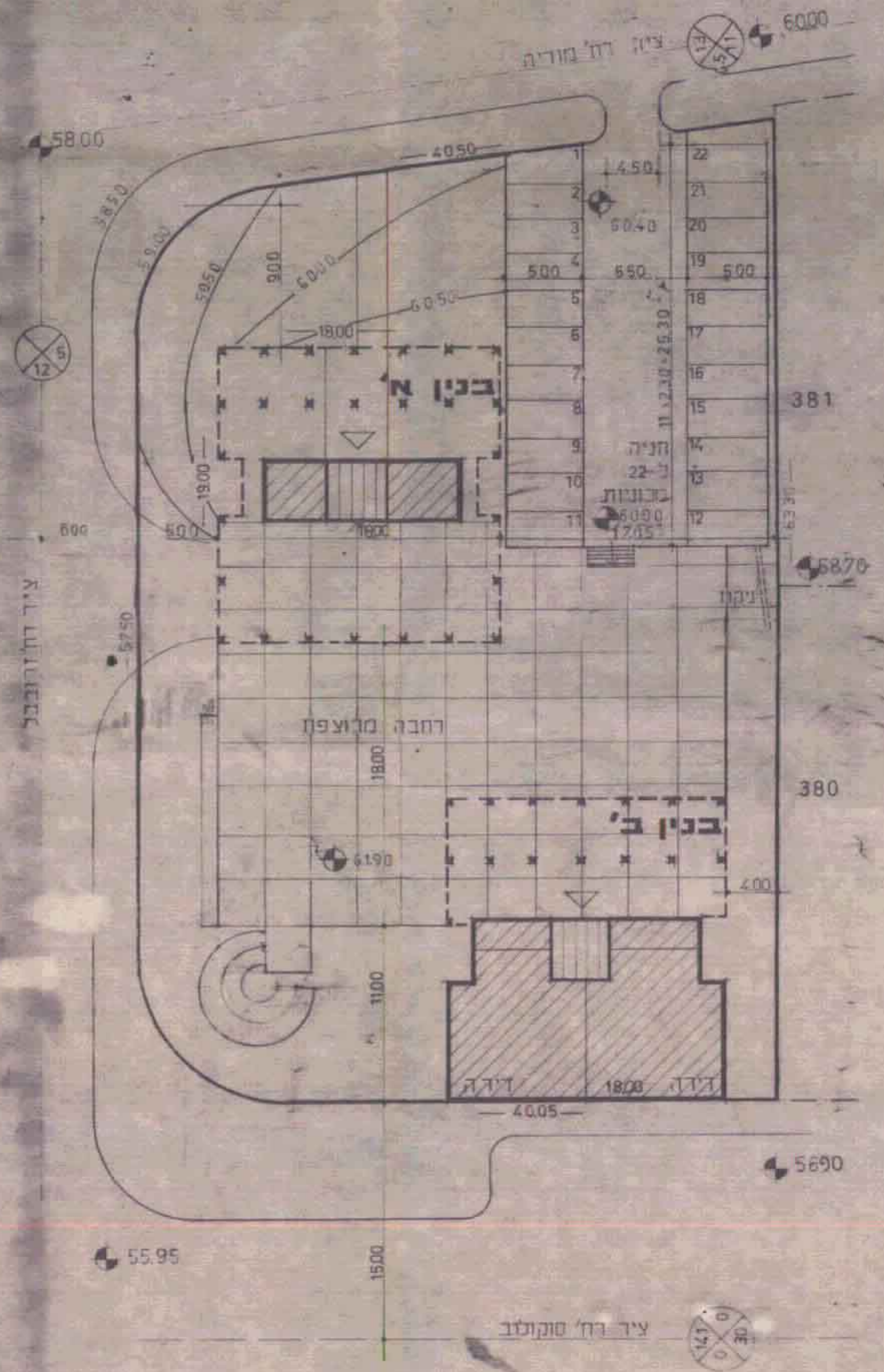
תרשים המסביבה 1:2500



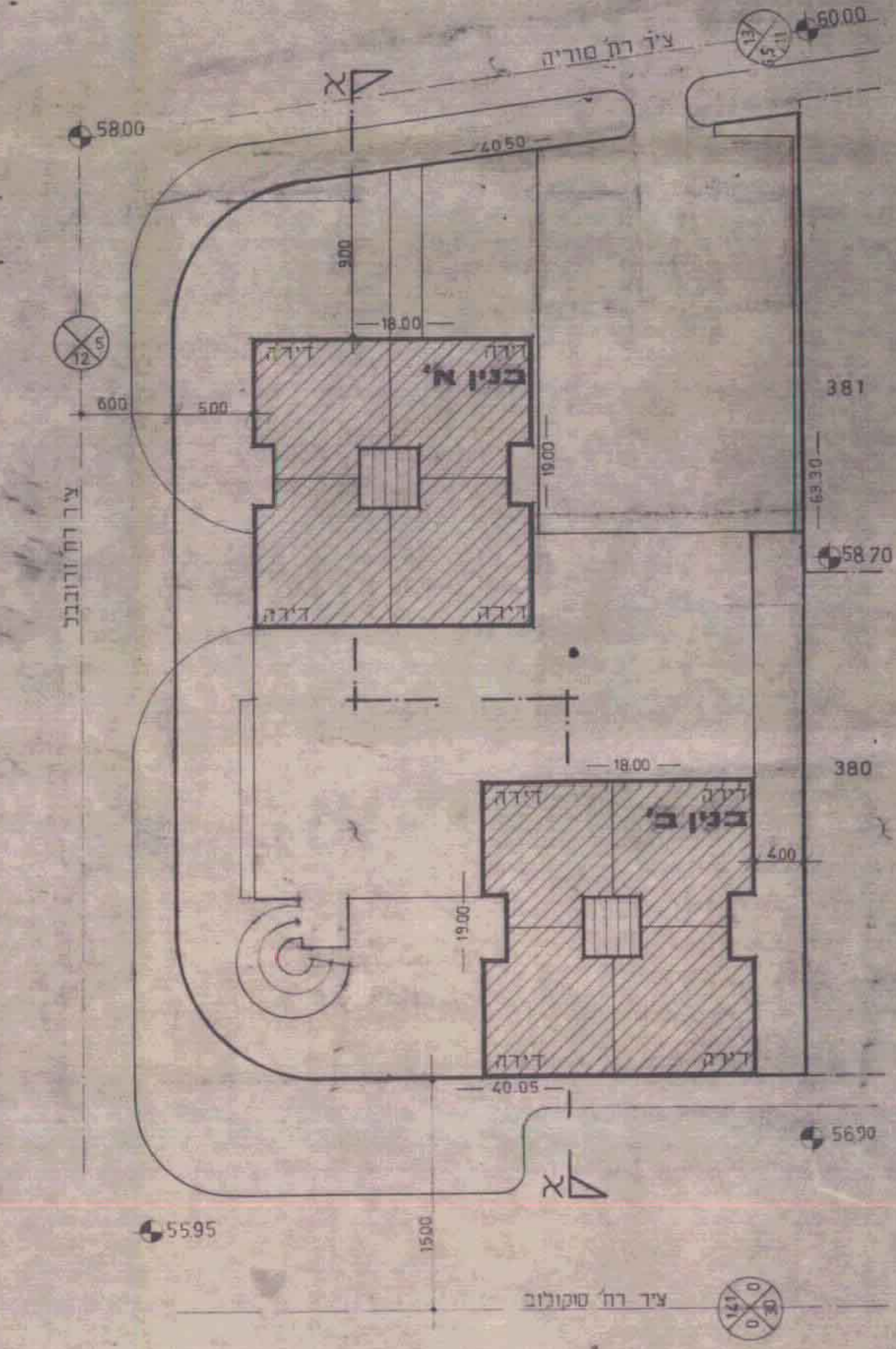
תכנית קומת מרתף



תכנית קומת קרקע (כניסה מרח' סוקולוב)



תכנית קומת קרקע (כניסה מרח' מוריה)



תכנית קומת מגורים שפוטית