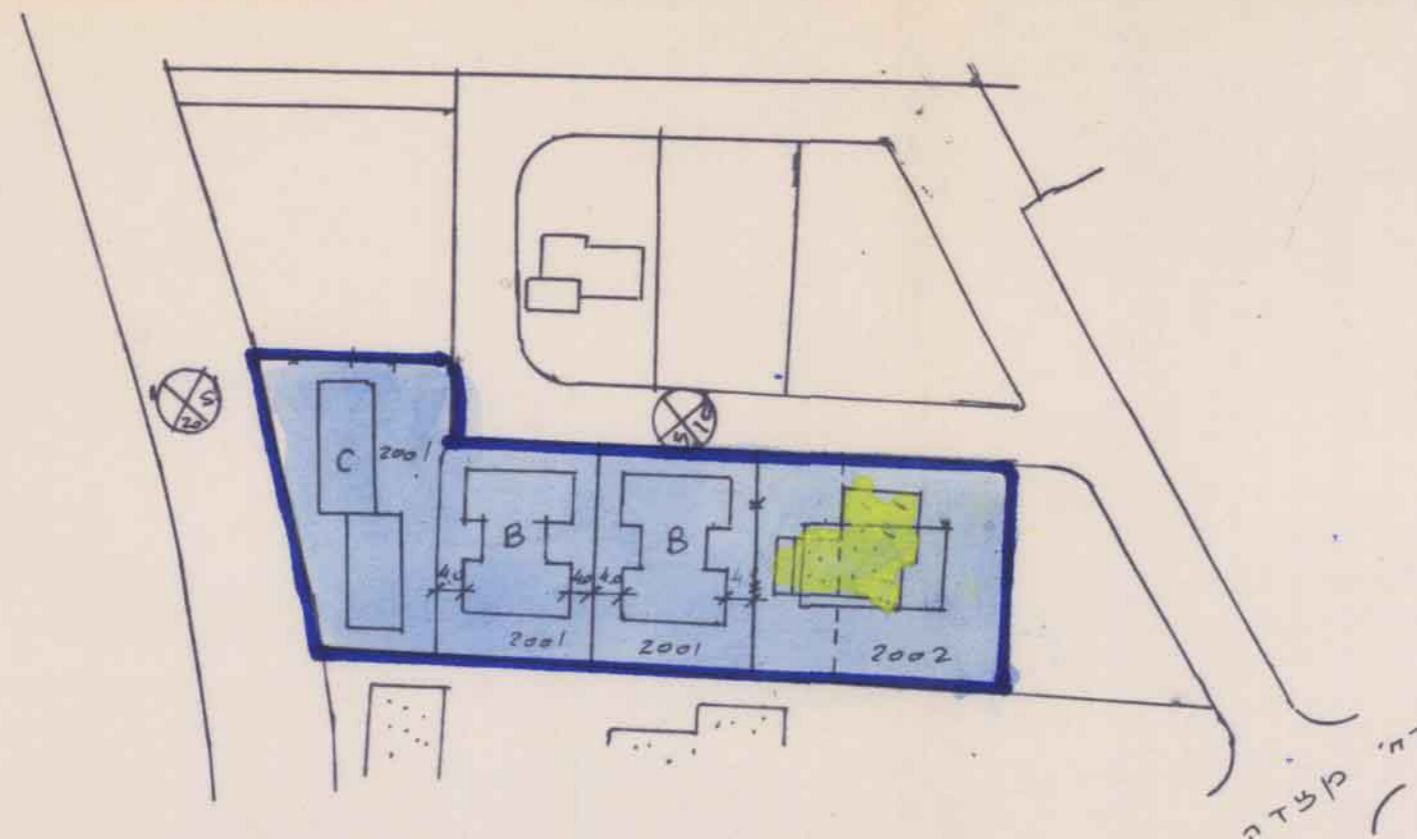


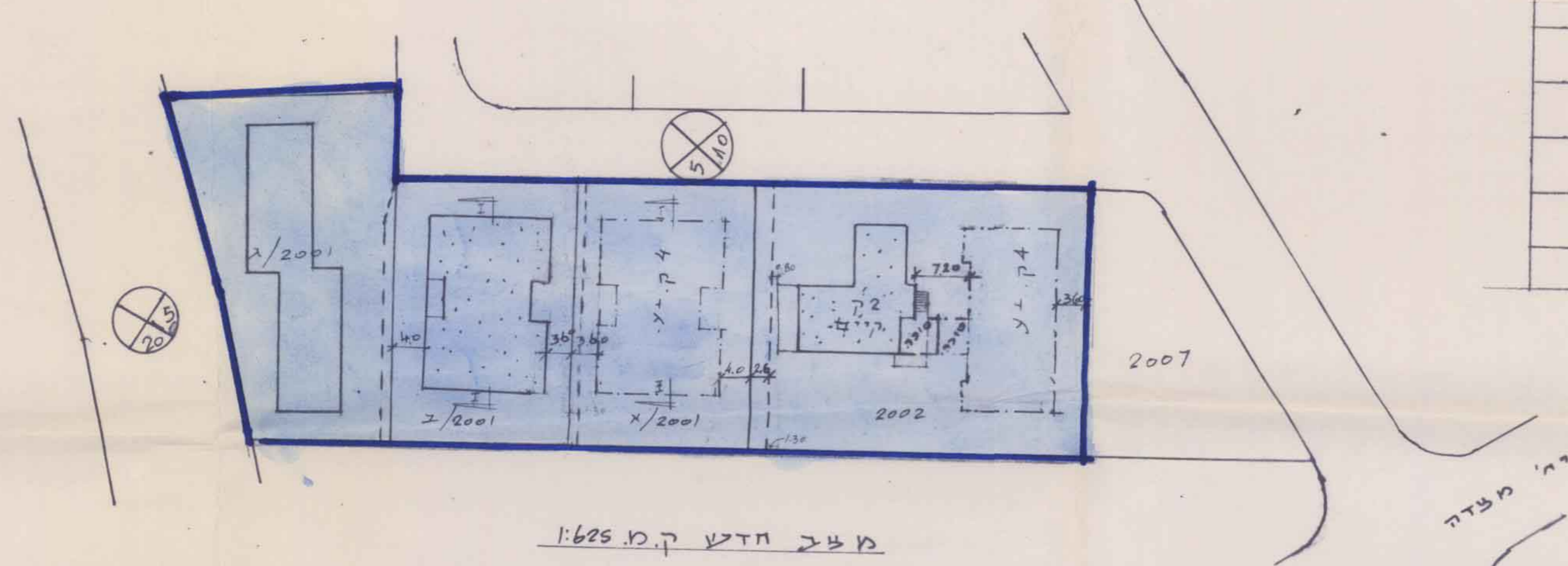
תכנון מקומי בני-ברק  
 ריש משורף לתכנית מפורטת מס 486  
 שנוי למתאר 105 ב' ולתכנית מס 345 א'

מס' תוכנית 486/22  
 מס' מתאר 105 ב'  
 מס' תוכנית 345 א'



מצב קיים ותקנים הסביבה  
 ק.ק. 1:1250

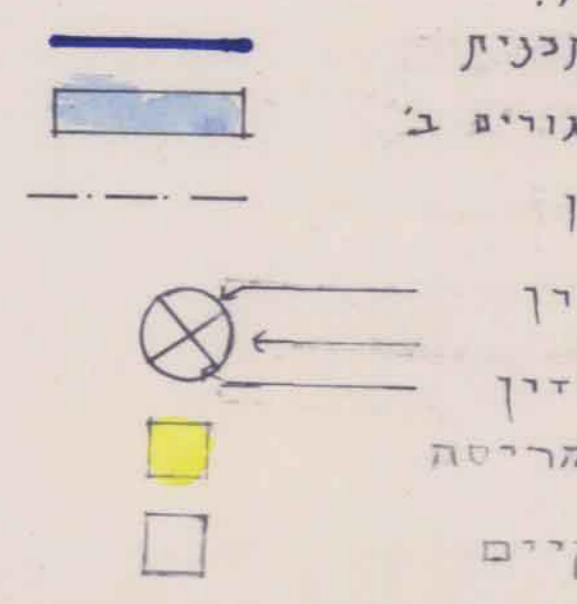
תל-אביב  
 תל-אביב יפו  
 בני-ברק  
 6189  
 חלקות זמניות 2001; 2002 (חלק 674, חלק 673, חלק 42)  
 הועדה המקומית לתכנון ובנין עיר בני-ברק  
 אינג. לימונה דניאל  
 והמגישים: ישראלי צילר כנויים וארכטקט  
 תכנית: 4600 מ"ר הולדה כח נוסף 40'



מצב חדש ק.מ. 1:625

2 ית דיוך	1 ית דיוך
2	2
1	2
2	2

ק.מ. 1:250  
 חתך טיפוסי I-I בקבוצים  
 ביגודשים 2001 א' / 2001 ב'



בנין ערים, בני-ברק  
 ועדה המחוזית  
 ועדה מקומית לתכנון ובנין עיר בני-ברק  
 486  
 1983  
 1984

טבלת בינוי וחלוקה

מצב חדש					מצב קיים							
חתימות	סה שטח רצפית	שטח רצפה לכל בנין	מס. יחידות	מס. בנינים	מס. החלקה	שטח החלקה	מס. החלקה	סה דיוך	מס. יחידות	מס. הקומות	שטח החלקות	מס. המגורש עפ"י ת.ב.ע.
	1115	248 897	1	1	2002	1644	2002	8	1	4 + ק.צ.	1550	2002
	3715	1210 1295	14	1	2001/א	889	2001/א	46	3	"	3050	2001
	4830		16	1	2001/ב	889	2001/ב			"		
			56	5	2001/ג	1178	2001/ג			"		
					סה	4600	סה	56			4600	סה

ראל / משרד חפנים  
 גור והבניה תשכ"ח-1965  
 מחוז תל-אביב  
 קומי בני-ברק  
 מפורטת מס' 486/22  
 ת.ב.ע. מס' 413  
 החלטה לתת תוקף  
 מרדכי כהנא  
 יושב ראש הועדה  
 תאריך: 19.4.84

45