

מס' 419 בני-ברק - בנין 7

מדחב תכנון מקומי בני-ברק

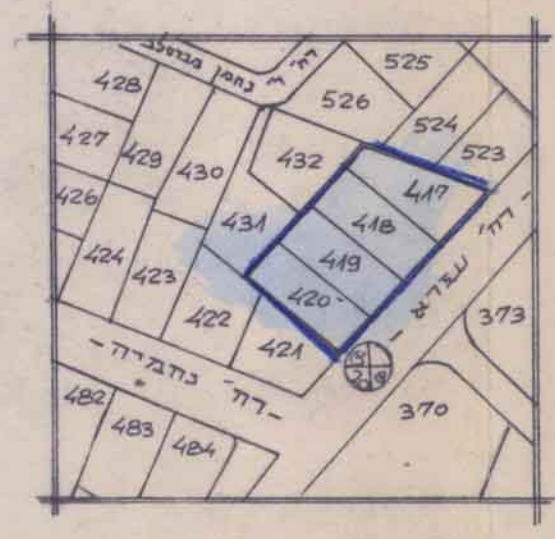
תשריט מצורך לתכנית מס' 419
(שנוי לתכנית מתאר מס' 105 א')

מחוז: תל-אביב
נפה: תל-אביב יפו

עיר: בני-ברק
היודם: הועדה המקומית לתכנון ובנין עיר בני-ברק
בעל הקרקע: דידי הבית שברח' עזרא מס' 28, 30, 32, 34
המתכנן: אינג' בליק חיים רח' השומר 49 ב"ב

גוש: 6190
חלקות: 417, 418, 419, 420
שטח התכנית: 757 מ"ר - (417)
750 מ"ר - (418)
750 מ"ר - (419)
750 מ"ר - (420)
סוה"ל 3007

- גבול התכנית:
- איזור מגורים ב.
- איזור מגורים מיוחד
- מס' דרך:
- קו בנין:
- רוחב דרך:
- חצית חנויות.



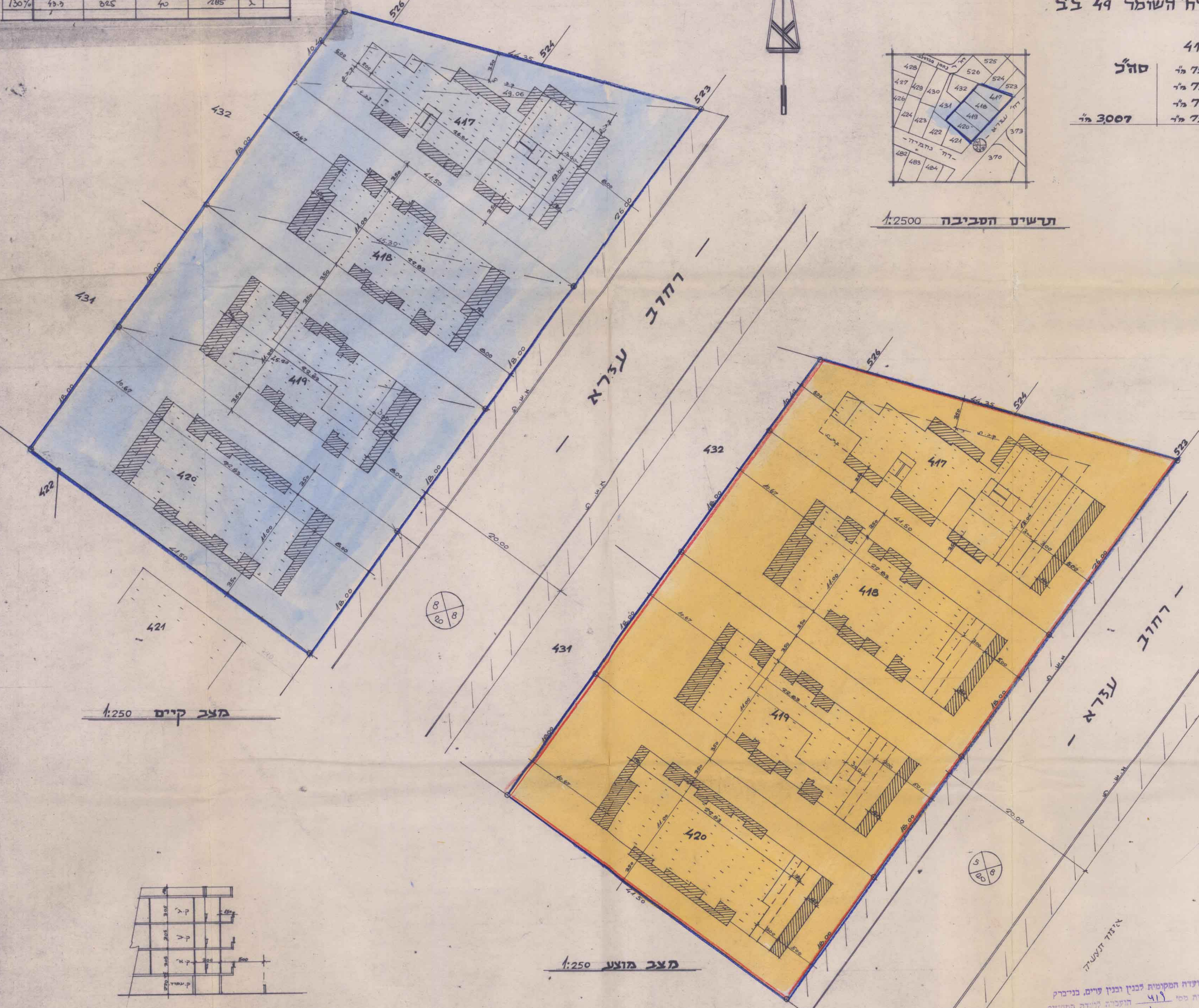
תרשים הסביבה 1:2500

טבלת שטחים

מס' חלקה	שטח מ"ר	מס' חלקה	שטח מ"ר
757	417	757	417
750	418	750	418
750	419	750	419
750	420	750	420
3007	570	3007	570

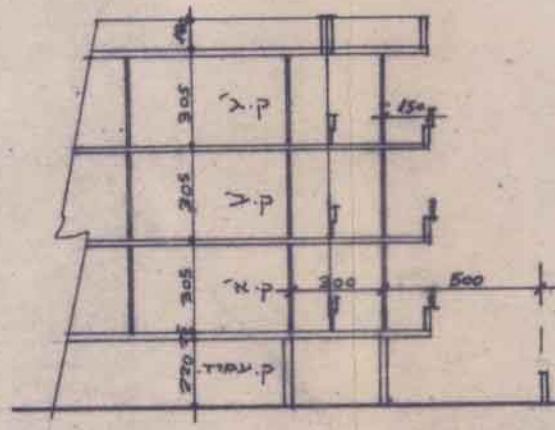
טבלת בינוי

מס' חלקה	שטח בנין מ"ר	שטח גג מ"ר	מס' חלקה	שטח בנין מ"ר	שטח גג מ"ר
417	238	90	417	238	90
418	285	40	418	285	40
419	285	40	419	285	40
420	285	40	420	285	40



מצב קיים 1:250

מצב מוצע 1:250



חתך א-א 1:250

חתימת היודם:
חתימת המתכנן:
חתימת בעל הקרקע:

מסדר הפנים
חוק התכנון והבניה תשכ"ה-1965
מס' 419
מס' 418
מס' 419
מס' 420
מס' 3007

י. י. י. (י. י. י.)
י. י. י. (י. י. י.)
י. י. י. (י. י. י.)
י. י. י. (י. י. י.)

הועדה המקומית לבנין ובנין ערים, בניברק
תכנית מס' 419
הועברה לועדה המחוזית
יום אשור 26/38
הועדה המחוזית לבנין ובנין ערים, בניברק
5.11.38

הועדה המקומית לבנין ובנין ערים, בניברק
תכנית מס' 419
הועברה לועדה המחוזית
יום אשור 26/38
הועדה המחוזית לבנין ובנין ערים, בניברק
3.3.81

תאריך: 1.8.79