

תכנית שיכון ציבורי - 30 - 3/39/20 (3,7) - גת-ים - (שכונת) גת-ים - תש"ד

# בת-ים - דמת הנשיא

הוכנה על פי חוק רישום שיכונים ציבוריים  
(הוראת השעה) תשנ"ד - 1964

תכנית מס' 3/39/20

שינוי מס' 3 לת.ר.ש.צ. מס' 3/39/3  
שינוי מס' 1 לת.ר.ש.צ. מס' 3/39/7



ק"מ 1:1250

מחוז : תל-אביב  
נפה : תל-אביב-יפו  
עיר : בת-ים  
שכונה : דמת הנשיא  
גוש : 7128  
חלקות : 76-78  
שטח התכנית : 11,400 מ"ר דונם

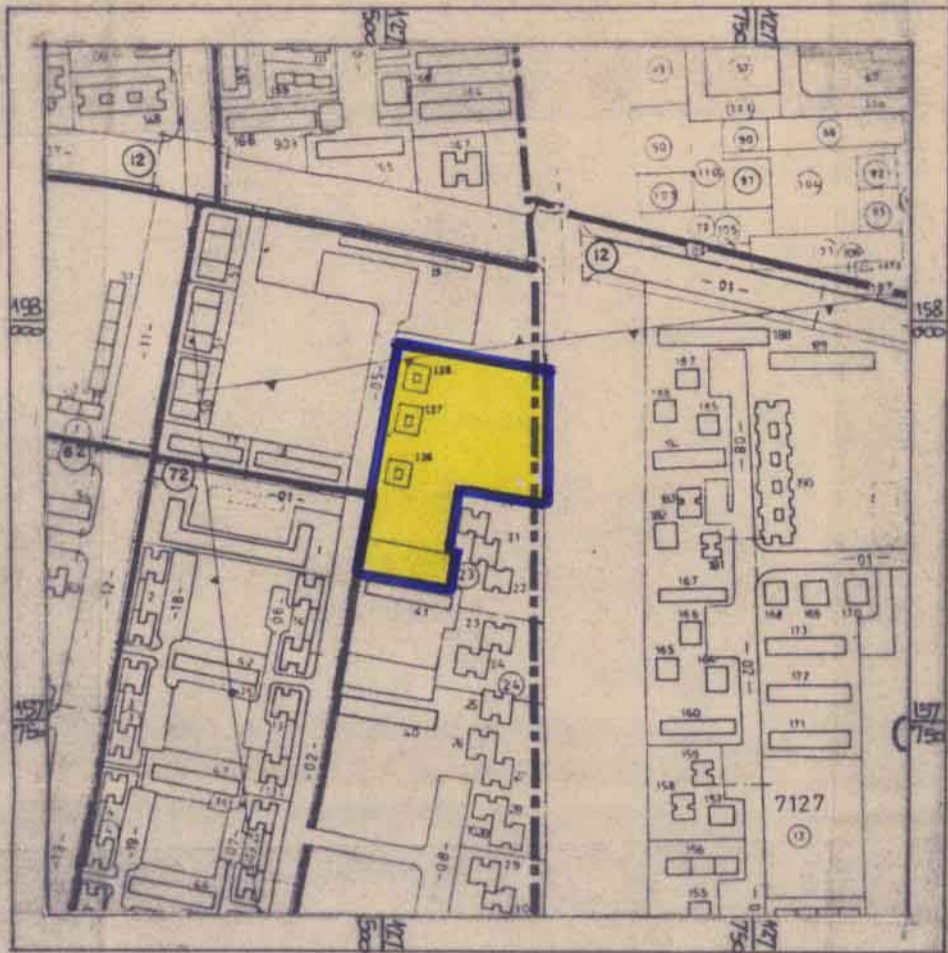
חולון  
גוש 7127

חוק רישום שכונים ציבוריים  
הוראת השעה - תשנ"ד - 1964  
ועדת תאום  
אושר בהתאם לחוק הניל  
תאריך: 19.7.64  
התעמת עיני שר הבינוי והשיכון  
התעמת עיני שר הפנים  
התעמת עיני שר המשפטים  
התעמת עיני מנהל חקיקת יו"ש אל  
חתימת צי הרשון מקי"ח

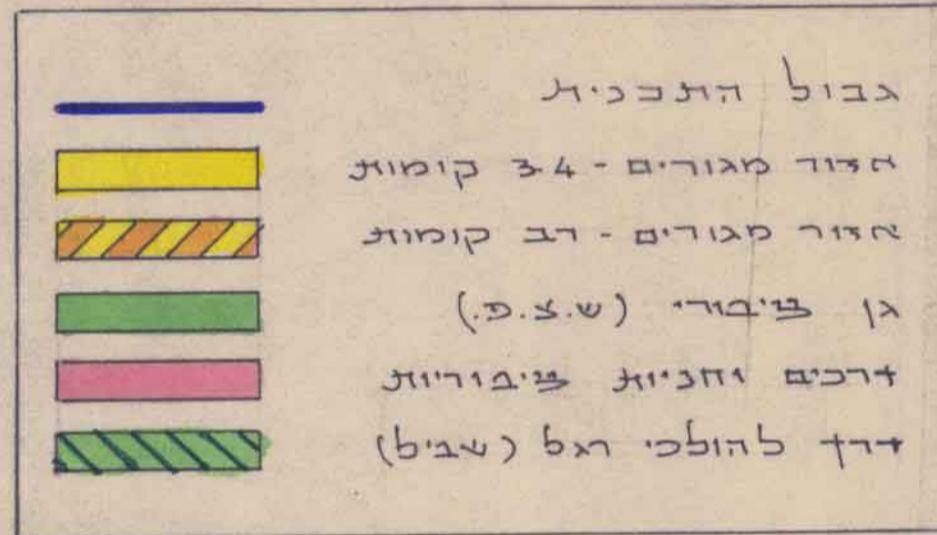
חתימת היוזם ומגיש התכנית : משרד תכנון השיכון

חתימת בעל הקרקע : מועצה מקומית שורא

תרשים הטביבה 1:5000

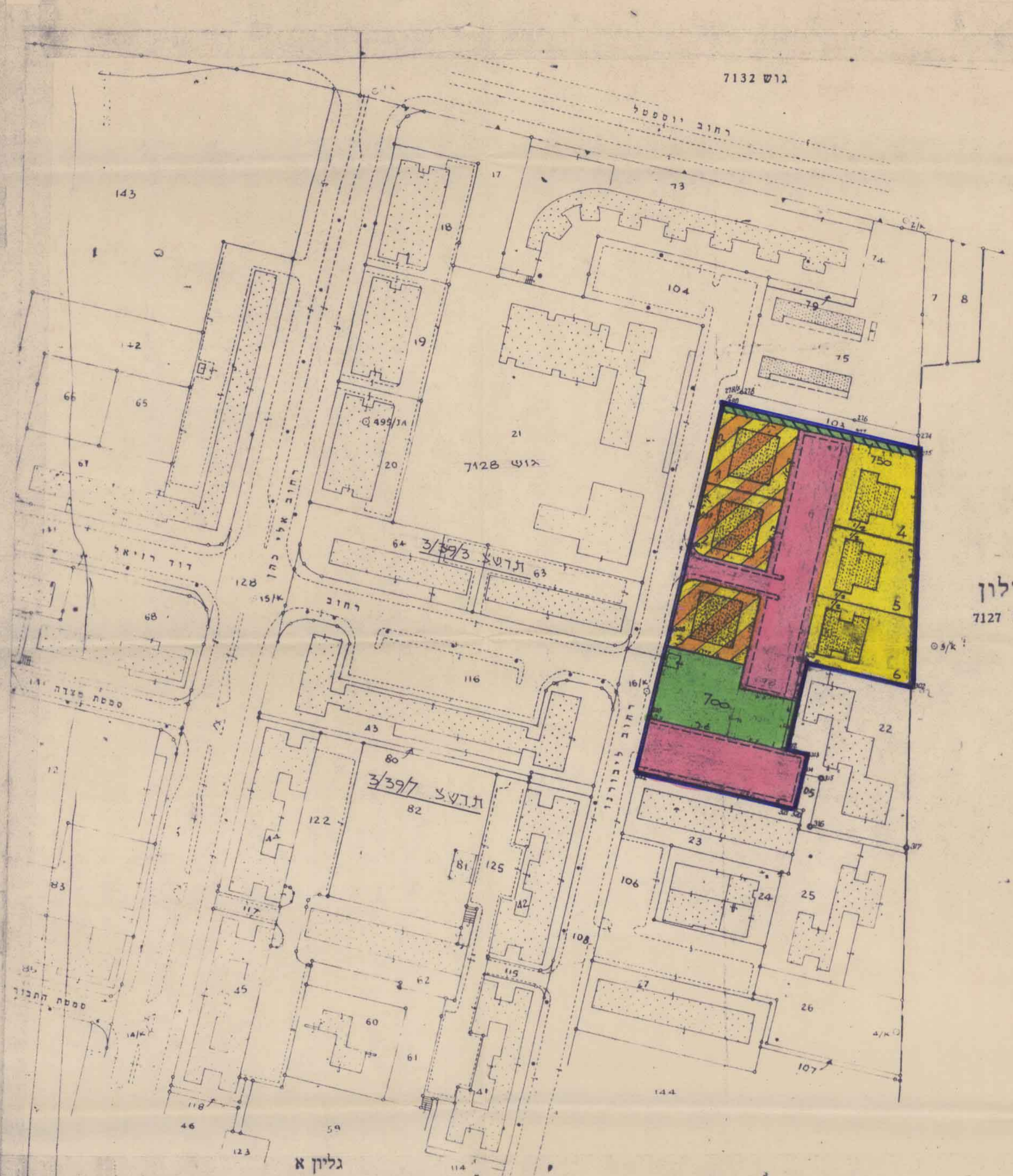


מקרא:



טבלת אזורים ושטחים

שם האזור	מגריש מס'	השטח במ"ר	השטח הנ"ל
אזור מגורים	1-6	5,860	51.40
גן ציבורי (ש.צ.פ.)	700	1,330	11.67
דרכים וחנייות ציבוריות		3,900	34.21
דרך להולכי רגל (צביל)	750	0,310	2.72
סה"כ		11,400	100%



מבוסס על ספג מדידה של אגף הסדירות הממשלתי מס' 3/5/84/1906