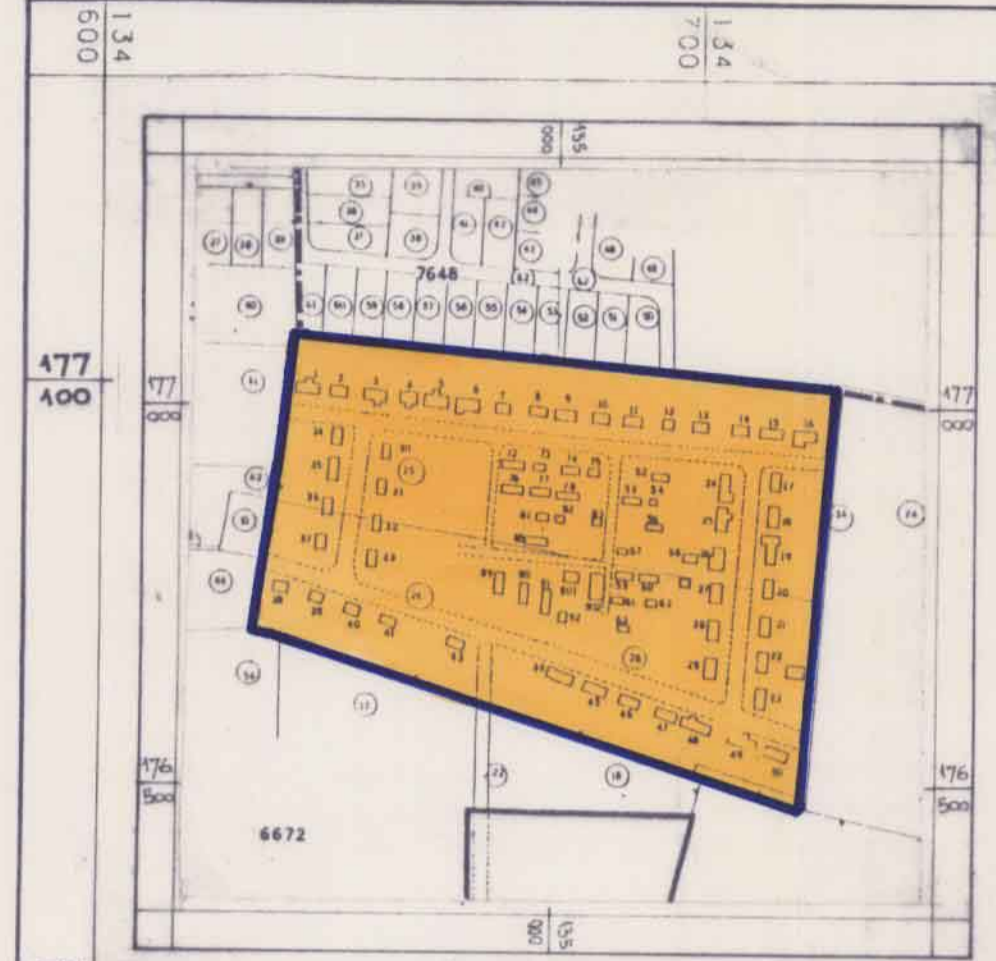


ת.א. 3/29/32 הרצליה צבא

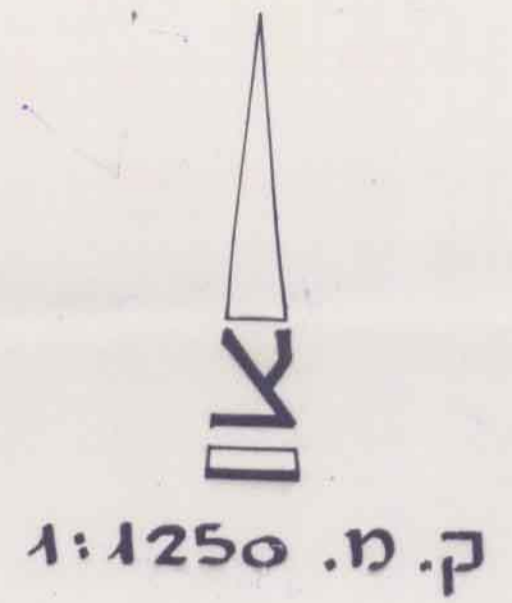
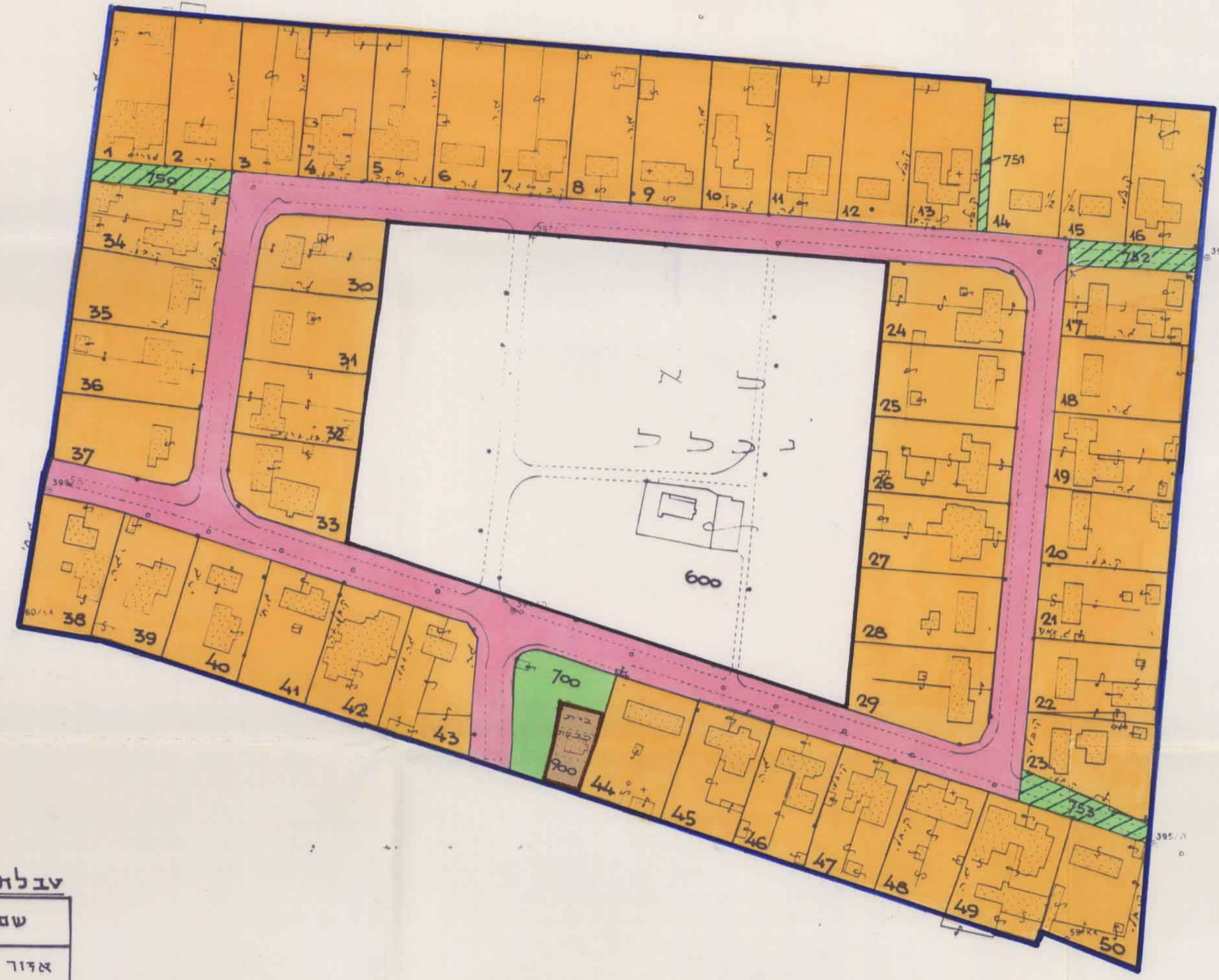
# תכנית שיכון ציבורי הרצליה - נחלת עדה

הוכנה על פי חוק רישום שיכונים ציבוריים  
(הודאת הש"ע) תשכ"ד - 1964

תכנית מס' 3/29/32  
שינוי מס' 1 ל- 3/29/8



תרשים הסביבה - 1:5000



- מקרא:
- גבול התכנית
  - אזור מגורים - קומה אחת
  - מגרש לבנין ציבורי
  - גן ציבורי (ש.צ.פ.)
  - דרך וחניה ציבורית
  - דרך להולכי רגל (שביל)
  - שטח "לא נכלל" בתכנית

- מחוז : תל - אביב
- נפה : תל - אביב - יפו
- עיר : הרצליה
- שכונה : נחלת עדה
- גוש : 7648
- חלקות : 26, 25
- שטח התכנית : 88,055 דונם

עבלת האזורים והשטחים

שם האזור	מגרש מס'	השטח בדונם	% השטח
אזור מגורים	1 - 50	53,675	60,96
מגרש לבנין ציבורי	900	0,312	0,35
גן ציבורי (ש.צ.פ.)	700	0,781	0,88
דרך וחניה ציבורית		11,250	12,78
דרך להולכי רגל	750 - 753	1,400	1,25
שטח "לא נכלל"	600	20,937	23,78
סה"כ		88,055	100%

חוק רישום שיכונים ציבוריים  
הודאת הש"ע - תשכ"ד - 1964  
ועדת תאום  
אושר בהתאם לחוק הנ"ל  
תאריך: 29.12.87

חתימת היו"ם:

משרד הבינוי והשיכון  
חתימת המגיש:

מינהל מקרקעי ישראל  
חתימת ג'על הקרקע:

מבוסס על מפת מידה של אגף המדידות הממשלתי (עבודה מס' 3/5/084/4023), מתאריך 8.86