ת.מ. דב/481 בני-ברק גליון 6

מרחב תכנון מקומי בני-ברק

תכנית מס. 481 (שנוי למתאר 105 ולתכנית מפורטת מס 349)

מחוז : תל-אביב
נפה : תל-אביב יפו
עיר : בני-ברק
גוש : 6187
חלקות : 336, 366 (חלק)
היוזם ומגיש התכנית : הועדה המקומית לתכנון עיר בני-ברק
המתכנן : אגף מהנדס העיר
שטח התכנית : 710 מ"ר
בעלות : מוסדות אור-חיים - נורית ב"ב

תכנית מס' בב/481 פורסמה למתן תוקף בילקוט הפרסומים מס' 2935 מיום 16/6/1983 עמוד 2179

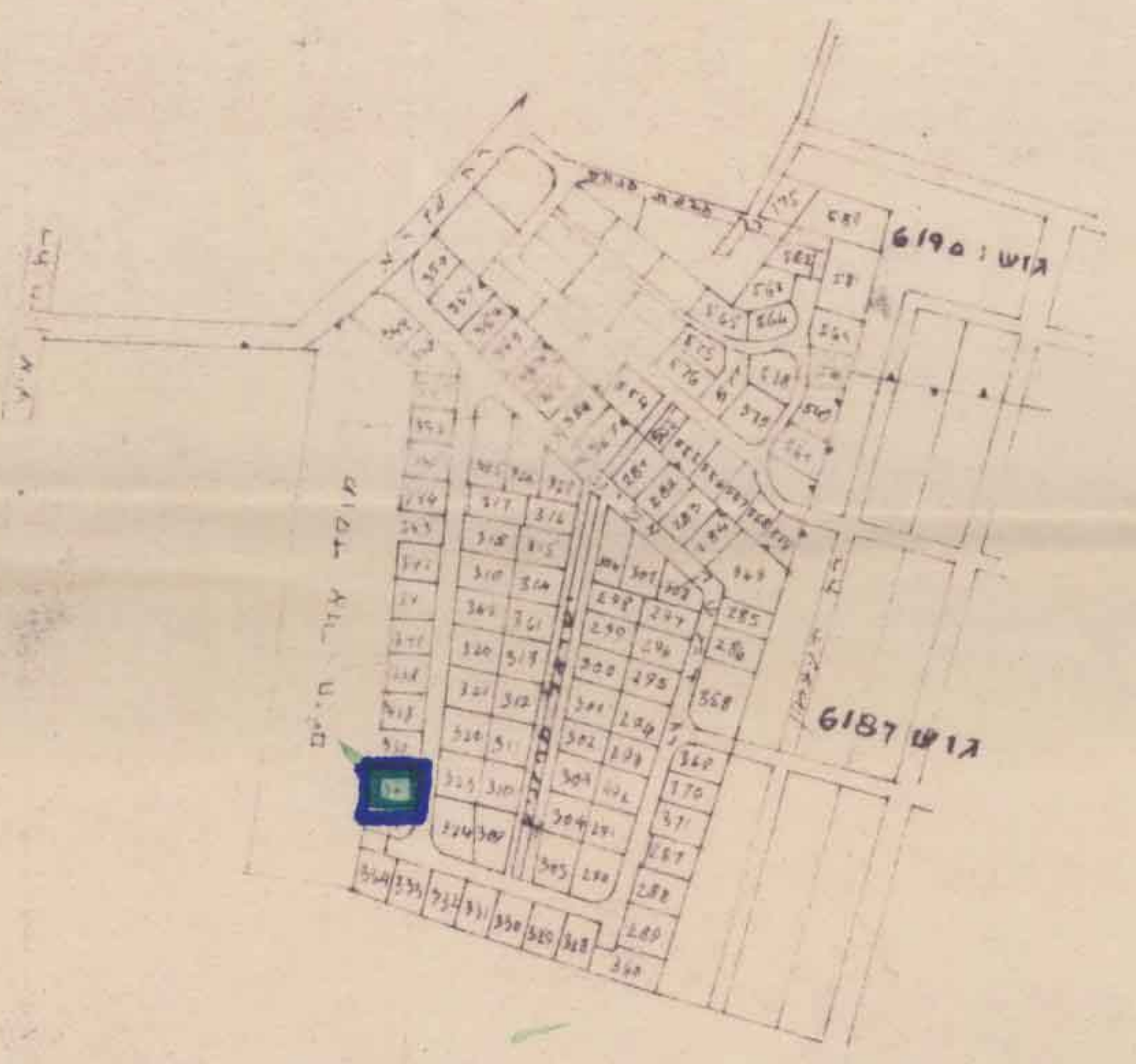

תרשים הסביבה ומצב קיים
ק.מ. 1:5000

1:1250

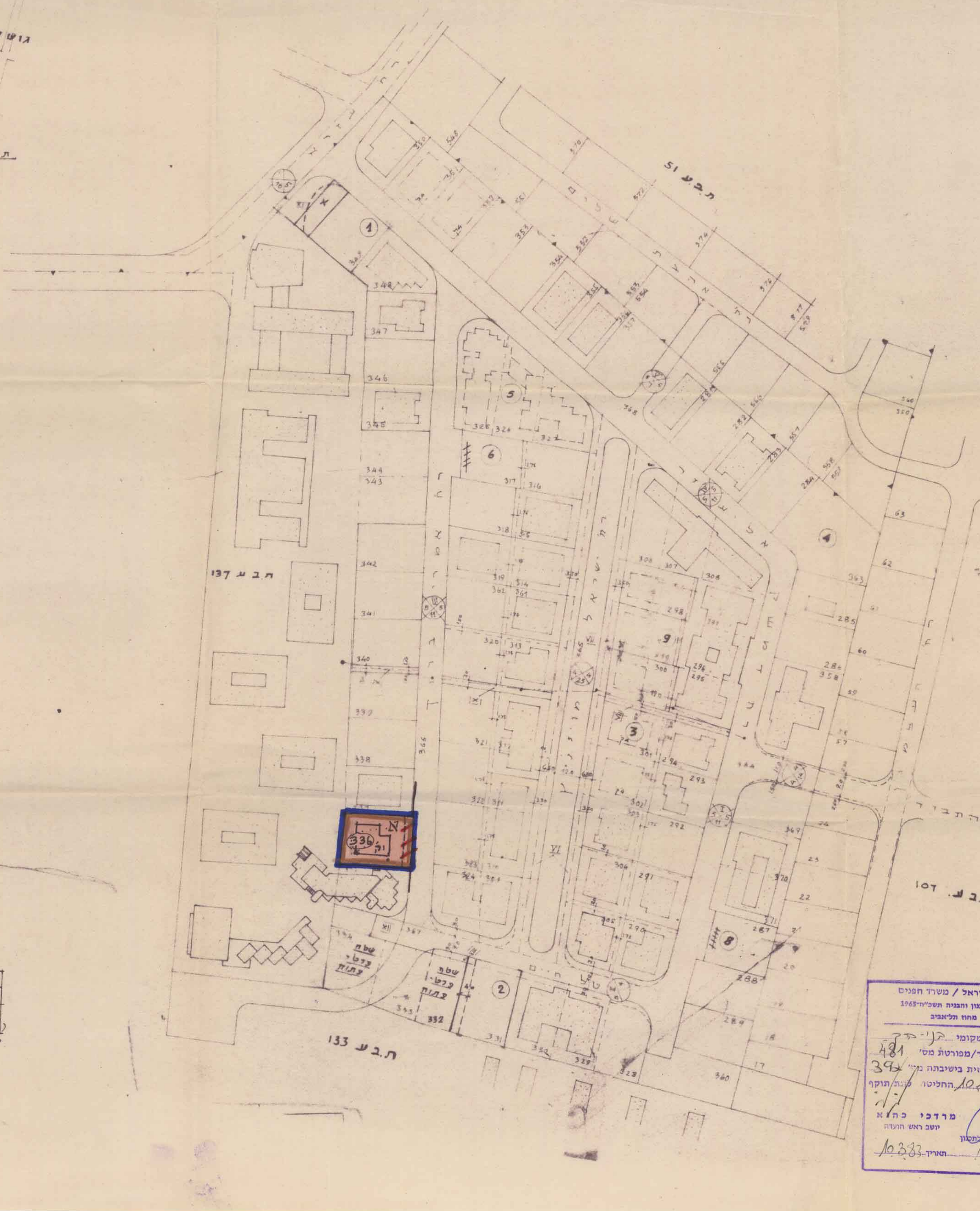

גבול תכנית מאושרת	
גבול התכנית	▬
גבול חלקה רשומה (מבוטלת) ומספרה	- - - - -
גבול חלקה מוצעת ומספרה	────
אזור מגורים ב'	☐
אזור מגורים מיוחד	☐
שטח צבורי פתוח	☐
שטח פרטי פתוח	🟩
דרך קיימת	═
דרך חדשה	═
דרך לבטול	///
קו ביוב	•—•
מספר הדרך	⊗
קו בנין	
רוחב הדרך	
חזית חנויות	
חניה פרטית	▨
מבנה להריסה	▨
אזור מיוחד צבורי	☐
מגרש לבנין צבורי	🟫
ביטול חזית חנויות	+++



טבלת שטחים

חלקה	מצב קיים שטח	 יעוד	מצב מוצע מס'	 שטח	 יעוד
336	663	פרטי פתוח	א	710	לבנין צבורי
366 (חלק)	47	דרך			
סה"כ	710				

הועדה המקומית לבנין ובנין ערים בני-ברק ישראל מויזנץ
תכנית מס' 481 הועברה לועדה המחוזית 1:50
לשם אשור מוקדם בישיבה מס' 14/82 של
הועדה המקומית לבנין ובנין ערים, בני-ברק
תאריך 29 נוב' 1981
יושב ראש הועדם
פ. וולמן

7 פבר' 1983

"אור החיים"
... המתנדבים לבנוח
בני-ברק, רחוב עזרא 51

הועדה המקומית לבנין ובנין ערים, בני-ברק
תכנית מס' 481 הועברה לועדה המחוזית
לשם אשור סופי בישיבה מס' 18/82 של
הועדה המקומית לבנין ובנין ערים, בני-ברק
תאריך 29 אוקט' 1982
פ. וולמן
יושב ראש הועדם

מדינת ישראל / משרד הפנים
חוק התכנון והבניה תשכ"ה-1965
מחוז תל-אביב
מרחב תכנון מקומי בני-ברק
תכנית מתאר/מפורטת מס' 481
הועדה המחוזית בישיבתה מס' 392
החליטה ביום 10.1.83 לתת תוקף
לתכנית.
מרדכי כהנא
יושב ראש הועדה
סגן מנהל כללי לתכנון
תאריך 10.3.83
נבדק

7 פבר' 1983