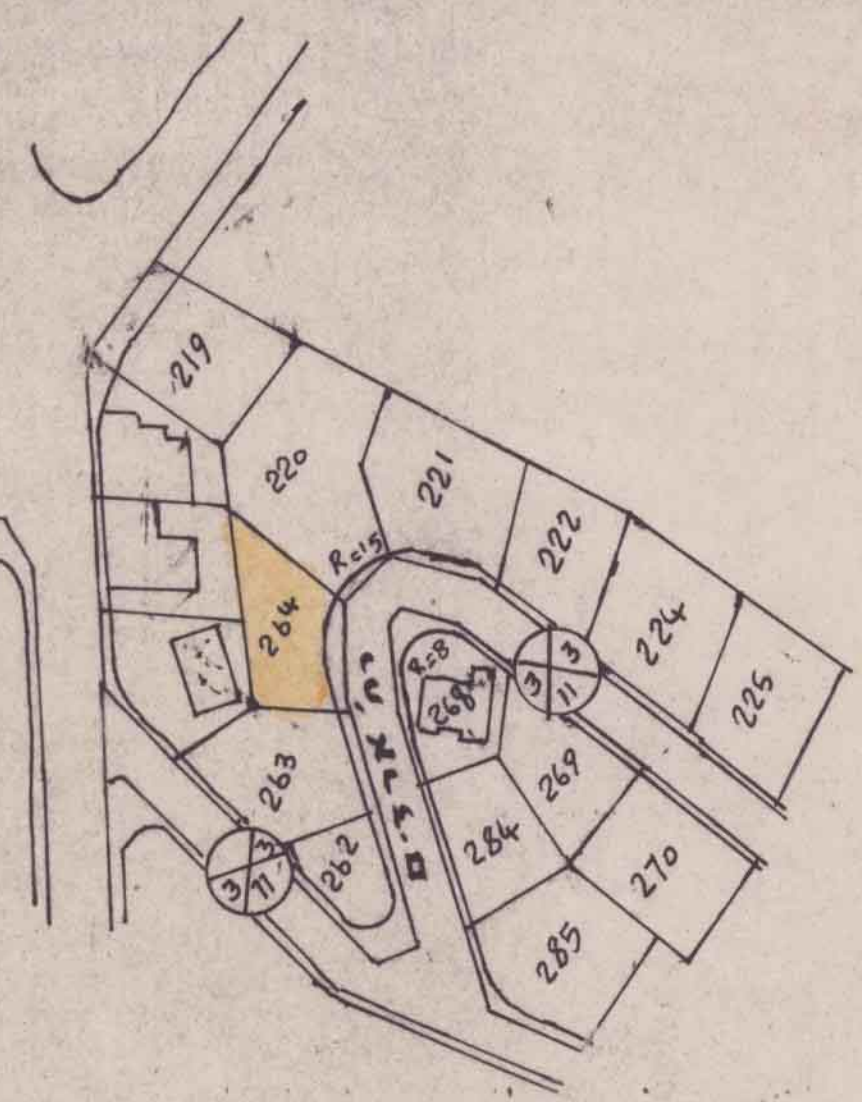

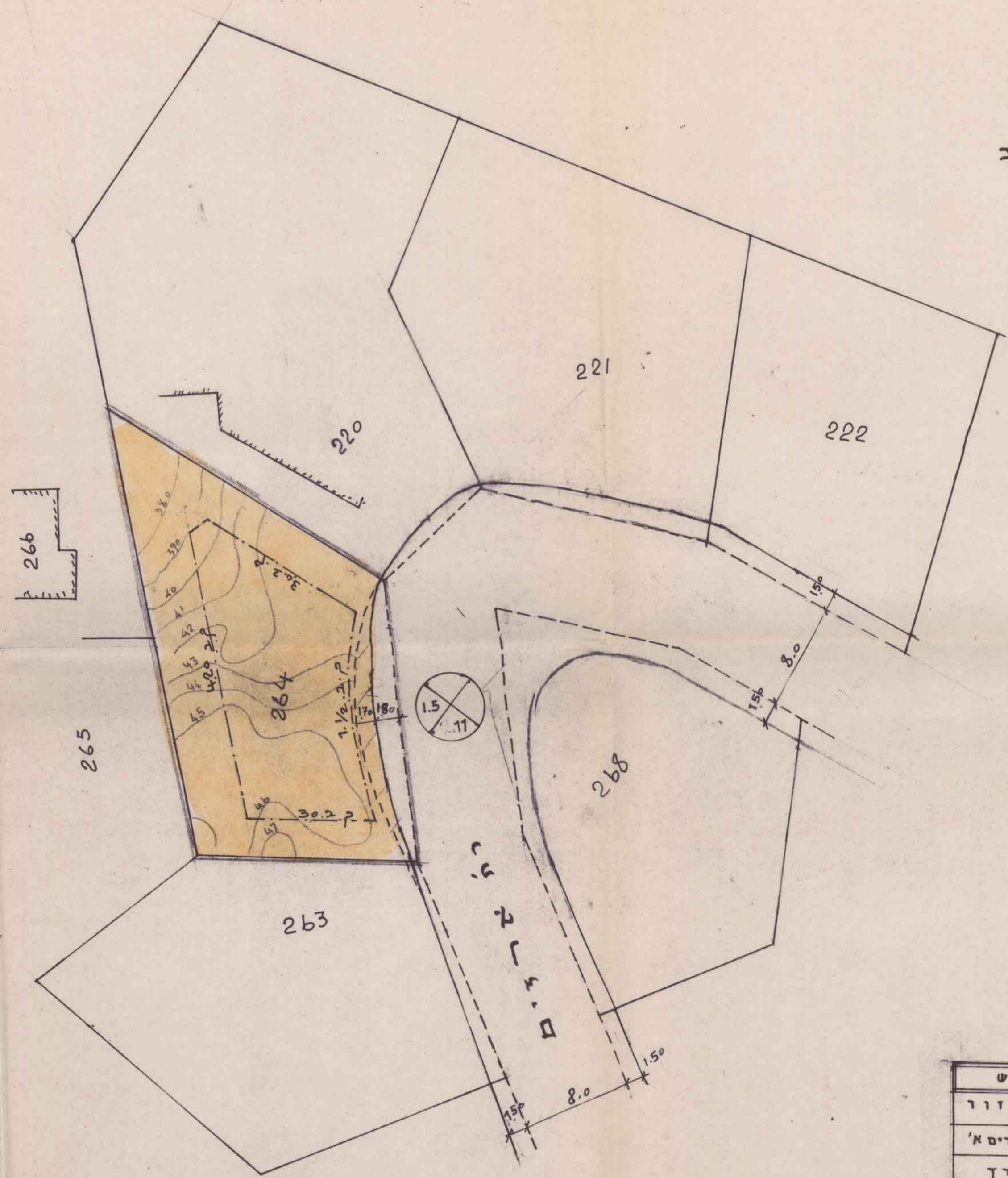


מ"א 467 הי"ח 467 בנין עיר 6

מרחב תכנון מקומי בני-ברק

תשריש מצורף לתכנית מס' 467
שנוי לתכנית מפורשת מס' 93 ולתכנית מתאר 105 ב

- מחוז : תל-אביב
- נפה : תל-אביב-יפו
- עיר : בני-ברק
- גוש : 6123
- חלקה : 264
- הבעלים : קניאל מ, וגרינץ ד.
- היוזם : הועדה המקומית לבנין ותכנון עיר בני-ברק
- המתקן : מהנדס - העיר
- השטח : 453 מ"ר



מ"א 467 הי"ח 467 בנין עיר 6

הועדה המקומית לבנין ותכנון עיר בני-ברק

תשריש מצורף לתכנית מס' 467

שנוי לתכנית מפורשת מס' 93 ולתכנית מתאר 105 ב

תאריך: 29/11/81

י"ש ראש הועדה

- גבול התכנית
- אזור מגורים א
- בטול דרך
- דרך קיימת
- מ"ד דרך
- קו בנין
- רוחב דרך
- קו בנין

מצב חדש			מצב קיים		
אזור	שטח	מספר	אזור	שטח	מספר
חלק 264	417	מגורים א'	חלק 264	453	מגורים א'
חלק 264	36	דרך	חלק 264	18	דרך
סה"כ	453		סה"כ	453	

הועדה המקומית לבנין ותכנון עיר בני-ברק
נכניה מס' 467 הועברה לועדה המחוזית
לשם ישיבה מס' 14/81

י"ש ראש הועדה

הועדה המקומית לבנין ותכנון עיר בני-ברק
נכניה מס' 467 הועברה לועדה המחוזית
לשם ישיבה מס' 14/81

תאריך: 29/11/81

י"ש ראש הועדה

תקשים הסביבה ומלב קיים
1:1250