

ת"ח 310/הי-היח 310/הי-היח 310/הי-היח

# מרחב תכנון עיר בני-ברק

תשריט מצורף לתכנית ב.ע. מפורטת מס' 310  
 חלק מתוכנית מתאר א/238  
 מחוז : תל-אביב  
 נפה : תל-אביב-יפו  
 עיר : בני-ברק  
 גוש : 6190  
 חלקה : I, II, III ; 25, 752  
 שטח תכנית : 18835  
 ק.ח. : 1:500








בעל הקרקע : קרית מאור חיים ומוסדותיה יושבלים ע"י הו"ב אוטוסלר  
 היוזם : הועדה המקומית לבנין ותכנון עיר - עידית בני-בוק  
 עורך התכנית : אדריכל צבי מיכל רח סוקין א/15 גבעתיים

## מקרא

מדינת ישראל / משרד הפנים  
 חוק התכנון והבניה תשכ"ה-1965  
 מחוז תל-אביב

לב תכנון מקומי בני-ברק  
 בניה מתאר/מפורטת מס' 310  
 רח הממוזגת משיבתה מס' 169  
 החליטה לתת הוקף 15.2.82

מורכבי מהנא  
 יושב ראש הועדה  
 טען מועד כללי לתכנון  
 תאריך 28.6.83

-  גבול התכנית
-  דרך חדשה
-  דרך קיימת
-  אזור מגורים ב
-  שטח צבורי פתוח
-  מגרש מיוחד
-  חזית הנויות
-  קו בנין
-  שטח לבנין צדדי
-  מס הדרך
-  קו בנין
-  רוחב הדרך
-  מבנה להריסה
-  אזור חקלאי

הועדה המקומית לבנין ובנין ערים, בני-ברק  
 זכנית מס' 310 הועברה לועדה המחוזית  
 לשם אשור 28/7/83 בישיבה מס' 4/77 ש'  
 הועדה המקומית לבנין ובנין ערים, בני-ברק  
 תאריך 28.7.83

יושב ראש הועדה

תוקף בהתאם להחלטת  
 הועדה המחוזית  
 מיום 15.2.82

הועדה המקומית לבנין ובנין ערים, בני-ברק  
 זכנית מס' 310 הועברה לועדה המחוזית  
 לשם אשור 21/8/83 בישיבה מס' 14/81 ש'  
 הועדה המקומית לבנין ובנין ערים, בני-ברק  
 תאריך 29.11.83

יושב ראש הועדה

קרית מאור חיים  
 בעלי הקרקע : סגור  
 יוזם התכנית :  
 עורך התכנית : צבי מיכל אדריכל

צבי מיכל  
 אדריכל