

ת.ד.ג. 123 בני ברק
 29.12.60 תיקון מס 51 ב"ב

מרחב תכנון ערים בני ברק

תכנית בנין ערים מפורטת מס. 123

תקון מס 51 לת.ב.ע. מס. 51 ב"ב

סולם אונסקו — סולם אונסקו
 1:750 — 1:750
 11.8.60 P/M — 11.8.60 P/M

סולם אונסקו — סולם אונסקו
 1:224 — 1:224
 23.2.61 P/M — 23.2.61 P/M













1 : 1250

מחוז : תל אביב
 נפה : תל אביב יפו
 עיר : בני ברק
 גוש : 1780 ח' 3, 190 חלקות 549, 550, 554, 559, 560, 565, 575, 582, 583 - חלק.
 שטח התכנית : 93 ד' בערך
 היוזם, ובעל הקרקע: ההגבת ישראל בע"מ.
 מחבר התכנית : שמואל צרמקוב מוזד מוסמך.

מרכז חסידי וזניץ
 בני-ברק
 (Handwritten notes in red ink)

מקרא :

-  גבול התכנית
-  אזור מגורים ב.
-  דרך קיימת
-  " חדשה
-  שטח עבורי פתוח
-  מגרש לבנין צבורי
-  חזית מסחרית
-  מספר הרחוב
-  קו בנין
-  רוחב הדרך

לוח השטחים

מגרש מס	שטח המגרש	אזור	שטח האזור	%	מגרש מס	שטח המגרש	אזור	שטח האזור	%
1-14	0.640				15	0.840			
15	0.840				16-23	1.000			
24	0.680				25-28	0.680			
29	0.680				31-33	0.680			
34	1.000				35-53	0.680			
54	0.680				54, 55	1.000			
57-65	0.680				66	3.500			
67-77	0.680				80	1.100			
81	0.680				82-88	0.573			
89	0.573				90	0.684			
91	0.684				92, 93	0.683			
94	0.674				95	0.674			
96	0.675				97	0.675			
98	0.686				99	0.675			
100	0.675				101	0.677			
101	0.701				102	0.745			
103	0.745				104	0.744			
105	1.009				106	0.980			
107	0.980								
108	0.980								
109	0.980								
110	0.980								
111	0.980								
112	0.980								
113	0.980								
114	0.980								
115	0.980								
116	0.980								
117	0.980								
118	0.980								
119	0.980								
120	0.980								
121	0.980								
122	0.980								
123	0.980								
124	0.980								
125	0.980								
126	0.980								
127	0.980								
128	0.980								
129	0.980								
130	0.980								
131	0.980								
132	0.980								
133	0.980								
134	0.980								
135	0.980								
136	0.980								
137	0.980								
138	0.980								
139	0.980								
140	0.980								
141	0.980								
142	0.980								
143	0.980								
144	0.980								
145	0.980								
146	0.980								
147	0.980								
148	0.980								
149	0.980								
150	0.980								
151	0.980								
152	0.980								
153	0.980								
154	0.980								
155	0.980								
156	0.980								
157	0.980								
158	0.980								
159	0.980								
160	0.980								
161	0.980								
162	0.980								
163	0.980								
164	0.980								
165	0.980								
166	0.980								
167	0.980								
168	0.980								
169	0.980								
170	0.980								
171	0.980								
172	0.980								
173	0.980								
174	0.980								
175	0.980								
176	0.980								
177	0.980								
178	0.980								
179	0.980								
180	0.980								
181	0.980								
182	0.980								
183	0.980								
184	0.980								
185	0.980								
186	0.980								
187	0.980								
188	0.980								
189	0.980								
190	0.980								
191	0.980								
192	0.980								
193	0.980								
194	0.980								
195	0.980								
196	0.980								
197	0.980								
198	0.980								
199	0.980								
200	0.980								

משרד הפנים
 פקודת בנין ערים 1936
 ועדה מחוזית לבנייה ותכנון ערים
 מחוז תל-אביב

תוכנית מס 123
 תחומי מס 118, 127
 תחומי מס 118, 127
 תחומי מס 118, 127
 תחומי מס 118, 127

הועדה המקומית לבנין ובנין ערים, בני ברק
 תכנית מס 123, העברה לועדה המחוזית
 לשם אישור תכנית לבנייה ותכנון ערים מס 123
 הועדה המקומית לבנין ובנין ערים, בני ברק
 תאריך: 19.5.60
 יושב ראש הועדה