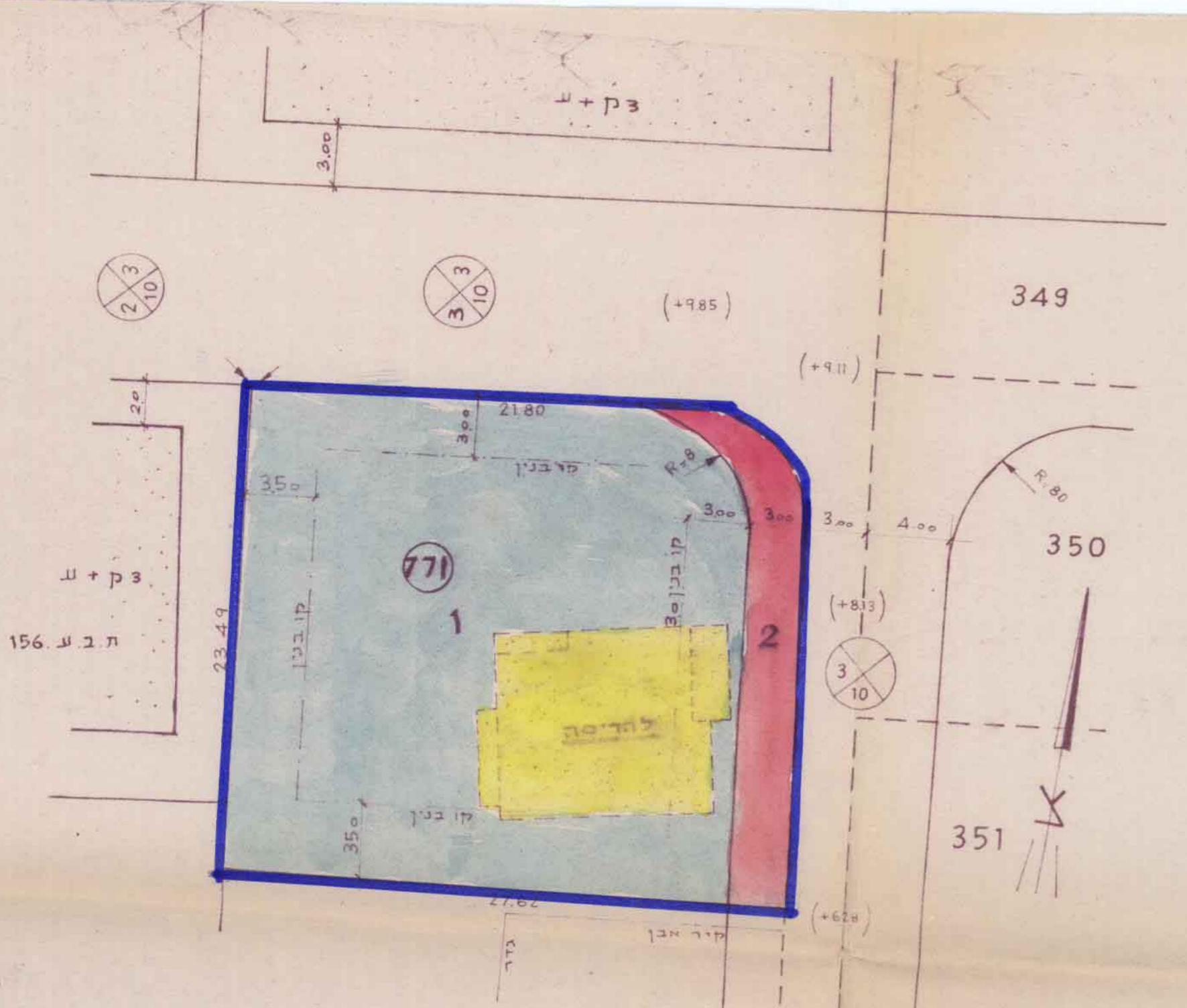


ת.א. 325/ה' הני-הרק 3 בתל אביב 13.

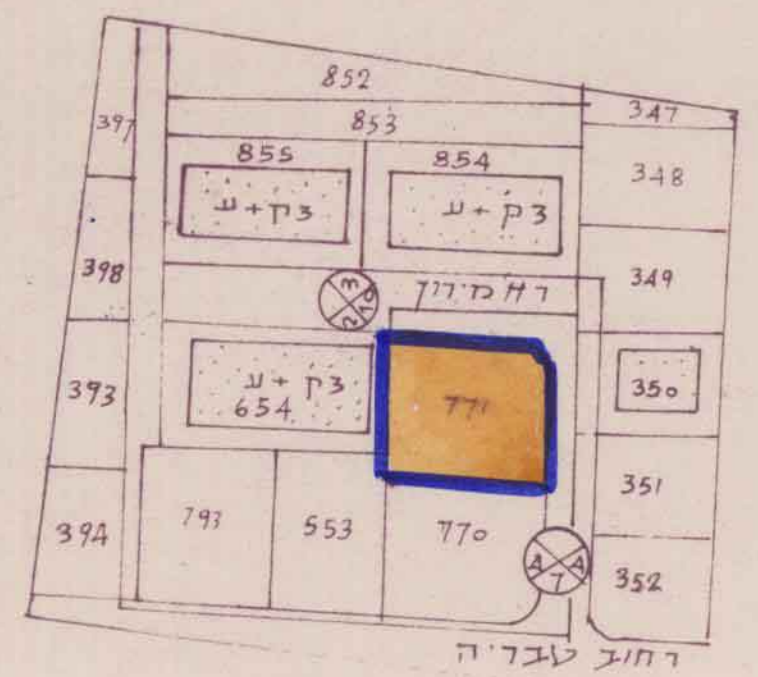
מרחב תכנון מקומי בני-ברק

תשריט בעורף לתכנית מס' 325 (שנוי לתכנית מתאר מס' 105 א)

מחוז : תל אביב
 נפה : תל אביב
 עיר : בני ברק
 גוש : 6123
 חלקה : 771
 היוזם : הועדה המקומית לבנין ותכנון עיר בני-ברק
 המתכנן : מהנדס העיר
 הבעלים : דינשמידט
 שטח התכנית : 654 מ²



מצב מוצע ק.מ. 1:250



תרשים הסביבה ומצב קיים
 ק.מ. 1:250

משרד הפנים
 חוק התכנון והבניה תשכ"ה-1965
 מחוז תל-אביב
 מרחב תכנון מקומי
 תכנית עירונית למתן מס' 325/ה'
 הועדה המקומית בשיבתה ה-24
 מיום 18.9.75
 התכנית המוכרת לע"ל
 יושב ראש הועדה

מצב מוצע


מס	שטח	מספר
1	554	מגורים
2	100	דרך
254		654

משרד הפנים
 חוק התכנון והבניה תשכ"ה-1965
 מחוז תל-אביב
 מרחב תכנון מקומי
 תכנית עירונית למתן מס' 325/ה'
 הועדה המקומית בשיבתה ה-19
 מיום 20.9.75
 התכנית המוכרת לע"ל
 יושב ראש הועדה

הועדה המקומית לבנין ובנין ערים בני-ברק
 מס' 325
 הועברה הועדה המחוזית
 אשר לשיבתה מס' 24
 הועדה המקומית לבנין ובנין ערים בני-ברק
 יושב ראש הועדה

תכנית מס' 325
 מוסמכה למתן תוקף בילקוט
 הפרסומים מס' 5509 מיום 25.9.75 עמוד 33

הועדה המקומית לבנין ובנין ערים בני-ברק
 תכנית מס' 325
 אשר לשיבתה מס' 26
 הועדה המקומית לבנין ובנין ערים בני-ברק
 יושב ראש הועדה



ת.א. 325/ה'
 תשריט