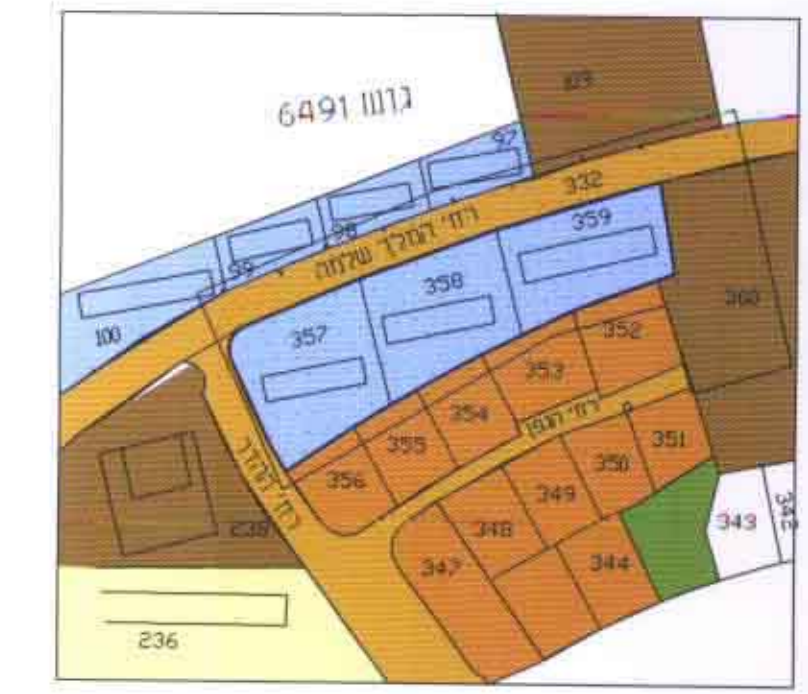


משרד הפנים מחוז תל-אביב
 חוק התכנון והבניה תשי"ז-1965
אישור תכנית מס. 297
 התכנית מאשרת מבן
 סעיף 108 (א) לחוק
 שמואל רסקו
 3.2.99

מרחב תכנון מקומי אונו
קרית אונו
תכנית מתאר מס' תממ' 297
שני לתכנית מתאר מס' תממ' 66א

תרשים סביבה 1:2500



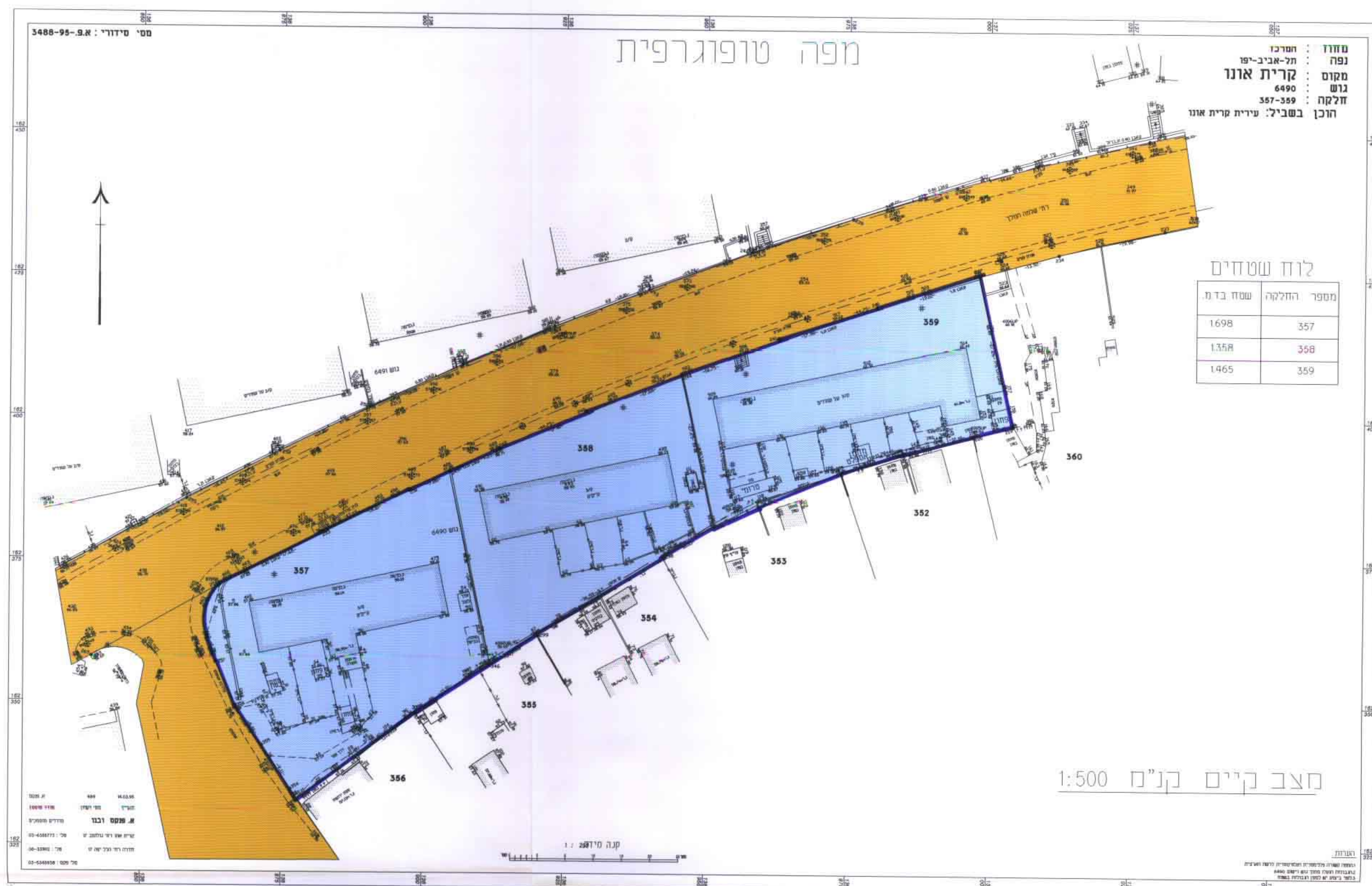
- המחוז : תל-אביב
- נפה : תל-אביב - יפ
- עיר : קרית אונו
- רחוב : שלמה המלך
- גוש : 6490
- חלקות : 359, 358, 357
- שטח התכנית : 4,521 דונם
- היוזם : משרד הבינוי והשיכון- פרויקט שיקום שכונת ועיריית קרית- אונו.
- בעל הקרקע : מ.מ.
- עורך התכנית : מיכה קופמן אדריכל.

מקרא :

- גבולות התכנית
- דרך קיימת או מאושרת
- אזור מגורים ב'
- אזור מגורים ג'
- בנין קיים
- בנין להריסה
- מספר קומות מקסימלי IV
- קו בנין
- חוספת מוצעת
- מספר תודד
- קו בנין
- רוחב תודד

הועדה המקומית לתכנון ובניה מרחב תכנון מקומי אונו חוק התכנון והבניה תשי"ז-1965
 אישור תכנית מס' 297
 התכנית מאשרת מבן סעיף 108 (א) לחוק
 חל מיום 23.1.99
 ירד חזקיהו

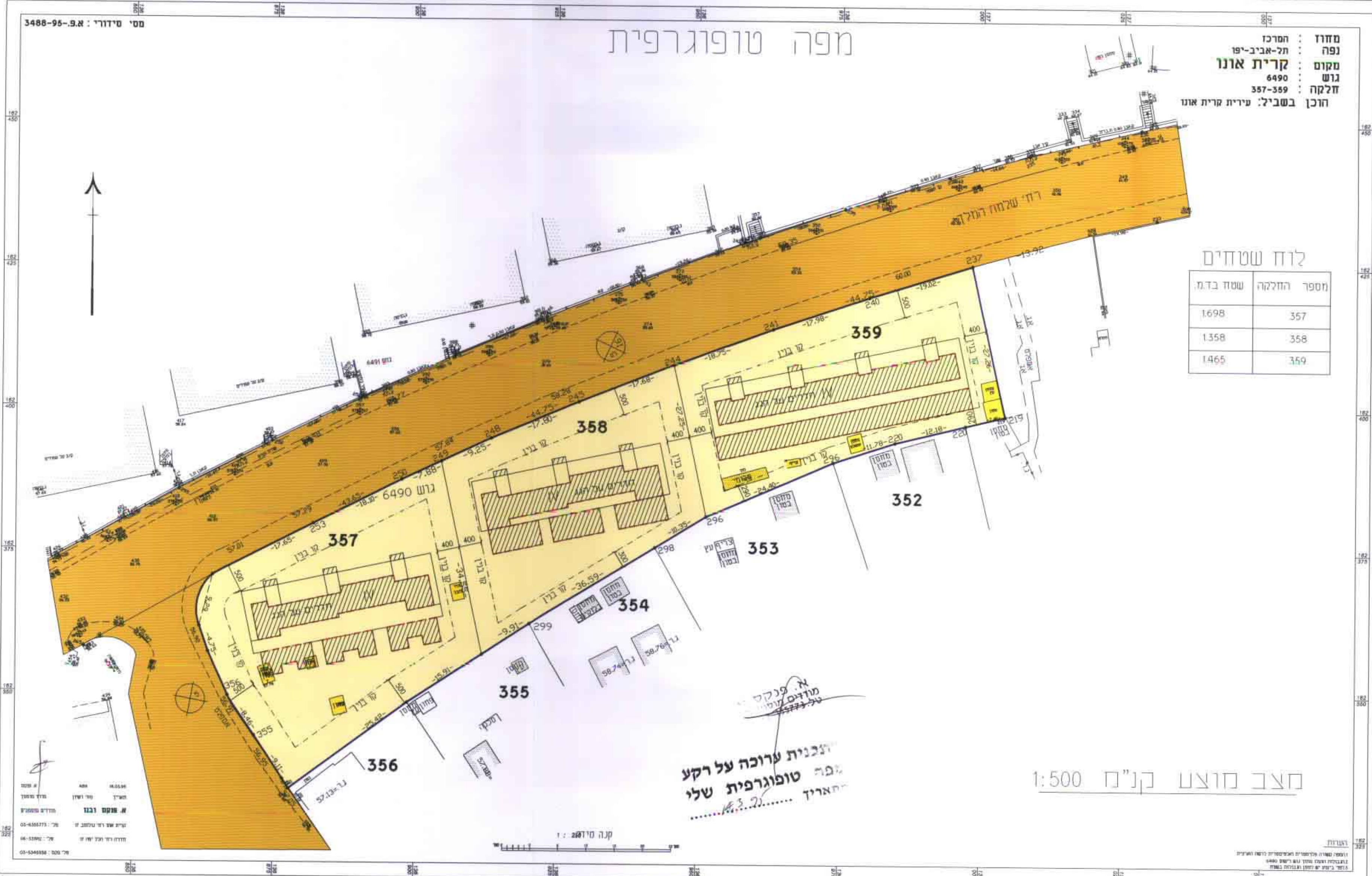
חתימות	שם וכתובת	היוזם
	משרד הבינוי והשיכון ועיריית קרית- אונו	הועדה המקומית לתכנון ובניה אונו
	מיכה קופמן אדריכל רמת-גן, תל-אביב 5748135	עורך התכנית
	מיכה קופמן אדריכל רמת-גן, תל-אביב 5748135	המתכנן
	מ.מ.	בעלי הקרקע



לוח שטחים

מספר החלקה	שטח ב.ד.מ.
357	1,698
358	1,358
359	1,465

מצב קיים ק"מ 1:500



לוח שטחים

מספר החלקה	שטח ב.ד.מ.
357	1,698
358	1,358
359	1,465

מצב מוצע ק"מ 1:500

תכנית ערוכה על רקע
 מפה טופוגרפית שלי
 תאריך 2.3.99