4.18.91

תכנית מוקדמת מס' 3

מרחב תכנון מקומי אונו
תשריט מצורף לתכנית מתאר מס תממ 191
שינוי לת.ב.ע. R/6

מחוז : תל - אביב
נפה : תל - אביב יפו
מקום : אפעל - מרכז הנצחה ע"ש יגאל אלון ז"ל
גוש : 6176
חלקות : 42 (חלק)
שטח התכנית : 40417 מ"ר
ק.נ.מ. : 1:1250
בעל הקרקע: מנהל מקרקעי ישראל
יוזם התכנית: הועדה המקומית לתכנון ובניה "אונו"
מגיש התכנית: סמינר התנועה הקיבוצית המאוחדת - אפעל.
המתכנן : המחלקה לתכנון של התנועה הקיבוצית המאוחדת

מקרא:

─	גבול תכנית אפעל וגבול חלקה
▬	גבול התכנית
🟨	אזור מגרש מיוחד (לפי תכנית אפעל)
▨	הקלאות

הועדה המקומית לתכנון ובניה
מרחב תכנון מקומי אונו
חוק התכנון והבניה תשכ"ה - 1965
אשור תכנית מס' ...תמ"מ...191...
התכנית מאושרת מכח סעיף 108 (ג) לחוק
הוחל מיום ....12/11/90....
יו"ר הועדה המקומית

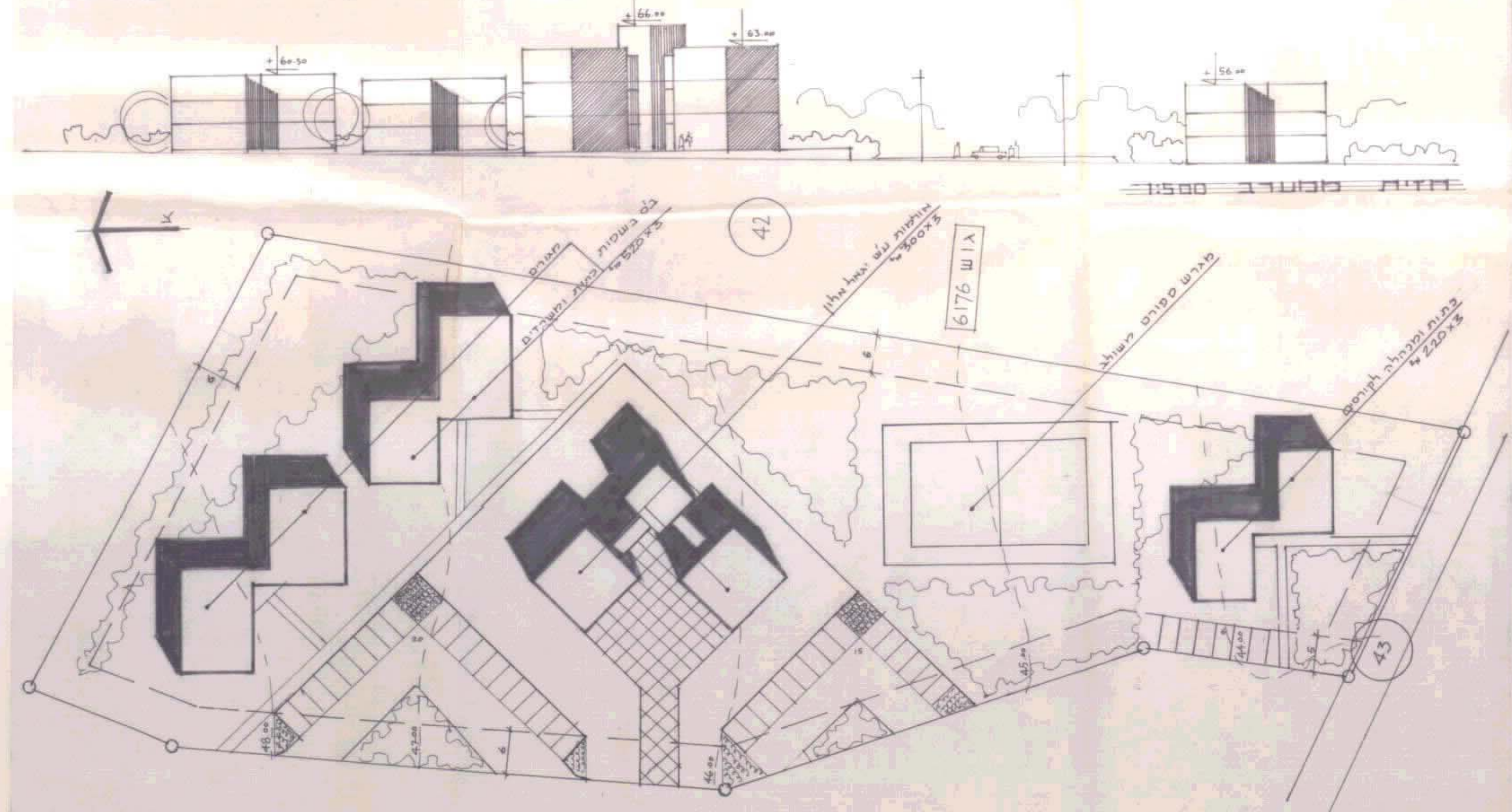

אפעל: שטח פרדס-אלון

נספח בנוי 1:500

תכנית מצב קיים

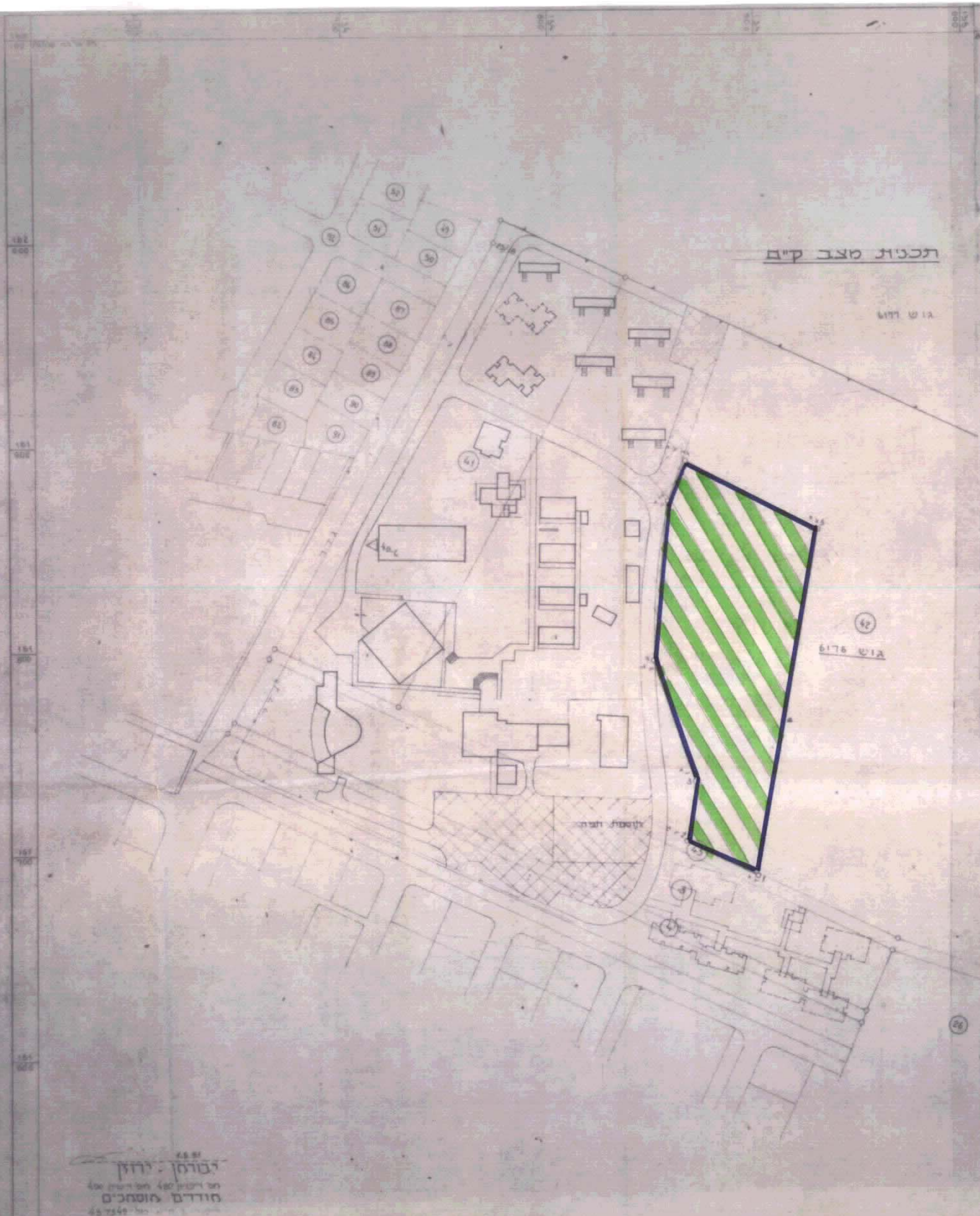

יבורון - ירון
מודדים מוסמכים

תכנית מוצעת

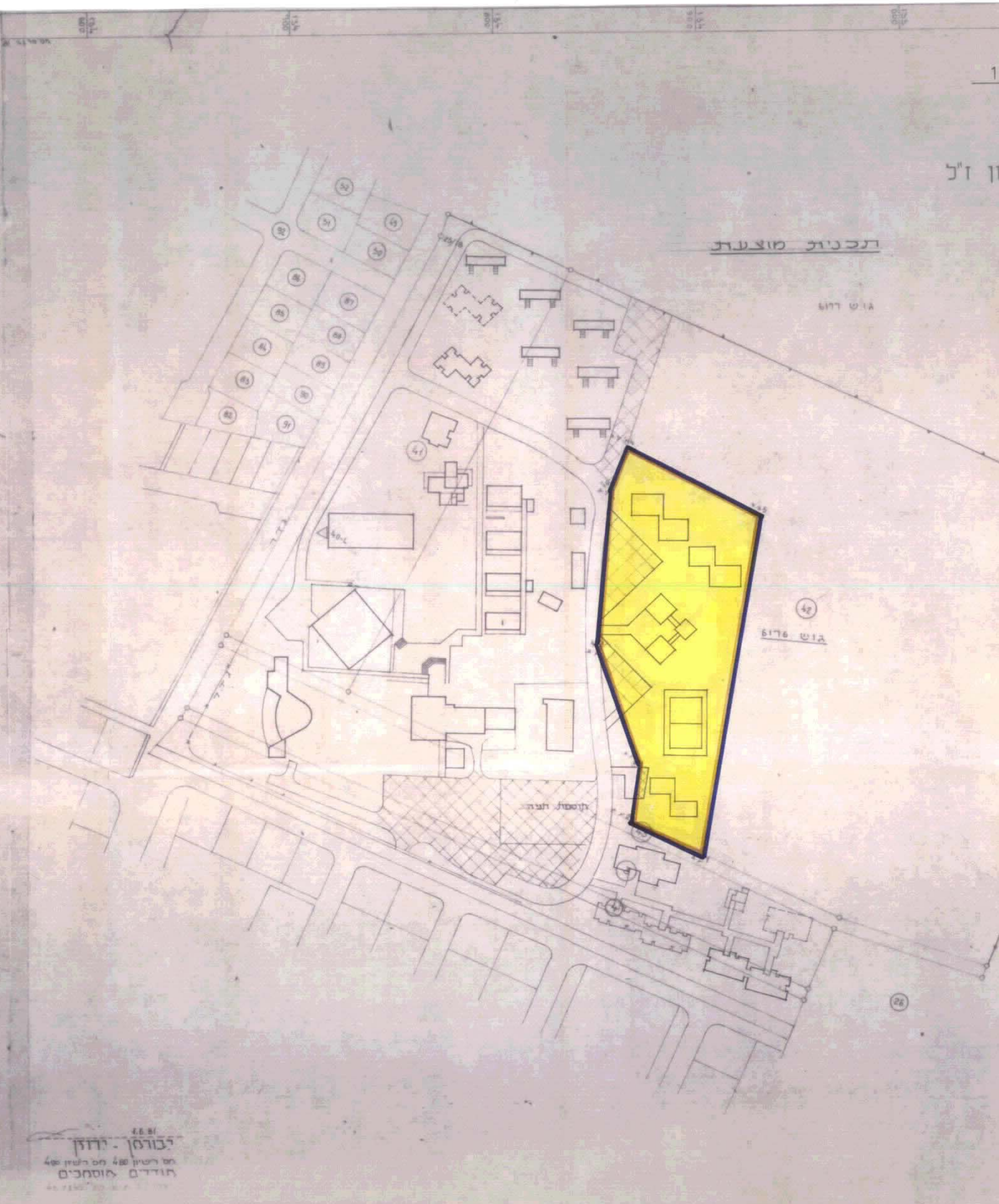

יבורון - ירון
מודדים מוסמכים

תרשים סביבה קנ"מ 1:10000

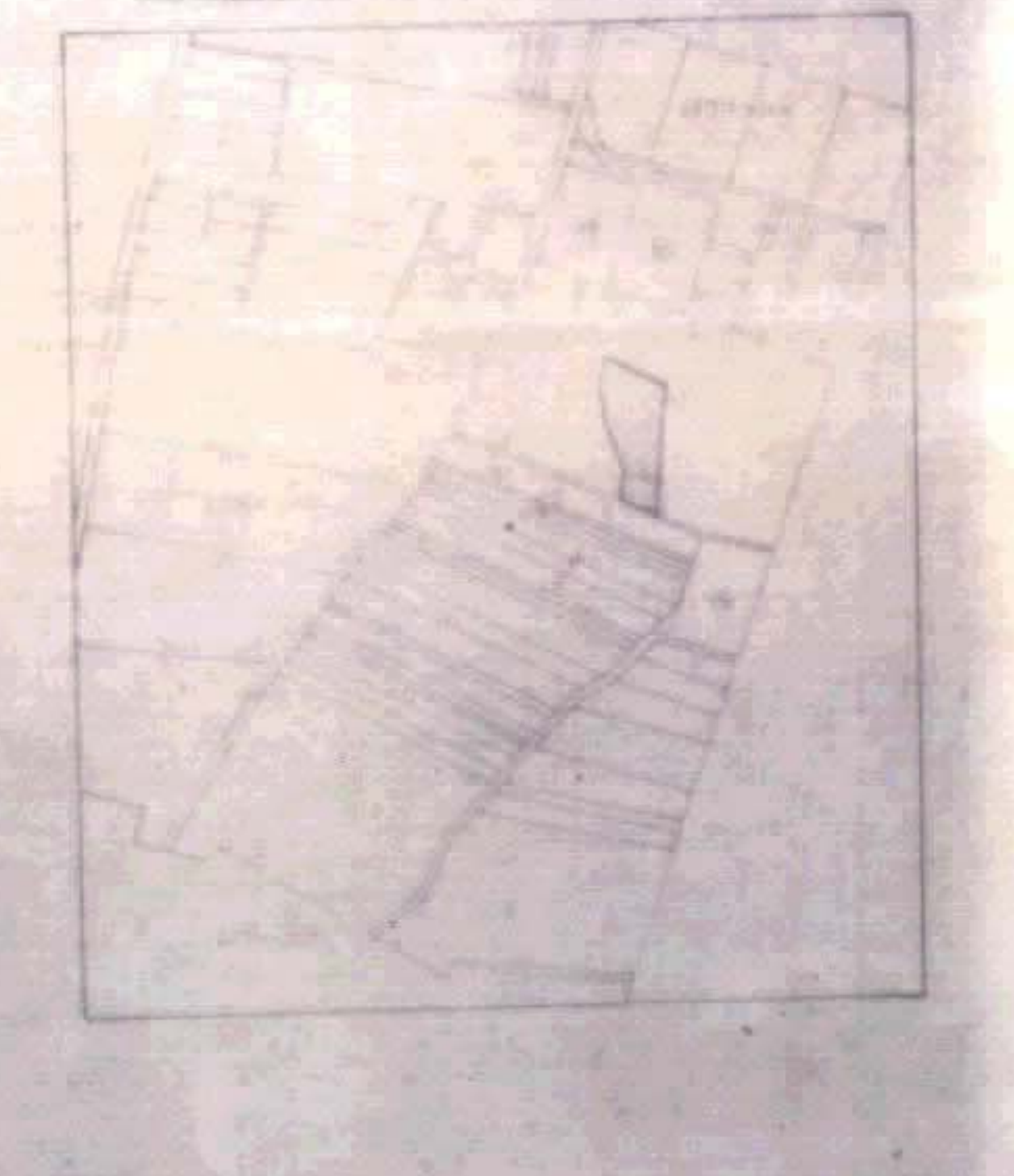

משרד הפנים מחוז תל-אביב
חוק התכנון והבניה תשכ"ה—1965
אישור תכנית מס' תמ"מ/191
התכנית מאושרת מכח סעיף 108(ג) לחוק
שמואל לסקה
יו"ר הועדה המחוזית