


מחוז תל-אביב
מרחב תכנון מקומי אונן
קרית אונן
תכנית מתאר מס' תמס/303
שינוי לתכנית מתאר מס' תמס/66 א
תמס/182, תמס/153, תמס/152
תמס/195, תמס/272
שינוי לחרשצ 3/43/17

מחוז : תל-אביב
 נפה : תל-אביב י"פ
 עיר : קרית אונן
 גושים : 6490

307	חלקות	6490
244	ח' חלקות	6491
119, 29	ח' חלקות	6493
414, 307, 240	חלקות	6494
410	ח' חלקות	6494
364, 363, 306, 304, 303, 301	חלקות	6494
370, 367, 366	ח' חלקות	6495
10, 362, 307	חלקות	6495
386, 382, 258, 139, 138	ח' חלקות	6495
380, 259, 266	ח' חלקות	6496
360, 359, 345, 340, 265, 192	חלקות	6496
176	ח' חלקות	6496

בעל הקרקע : עיריית קרית אונן
 שטח התכנית : 98.800 דונם
 יוזם התכנית : עיריית קרית אונן
 מגיש התכנית : ועדה מקומית לתכנון ובניה אונן
 עורך התכנית : קול אדריכלים עדרות בן גוריון 7/11
 חולון טל. 03-554850

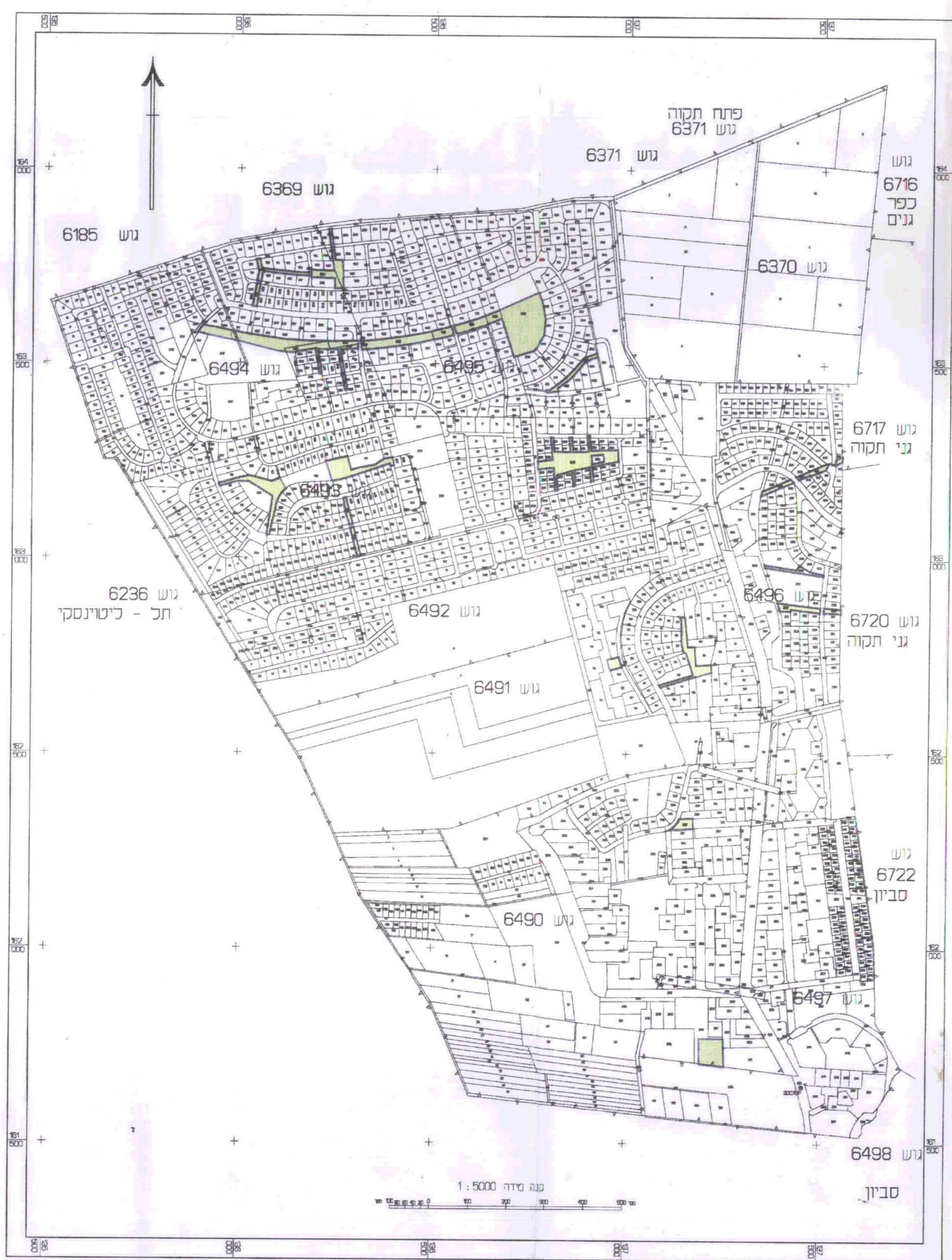
מקרא
 גבול התכנית
 שצ"פ
 שצ"פ מיוחד
 מספר חלקה



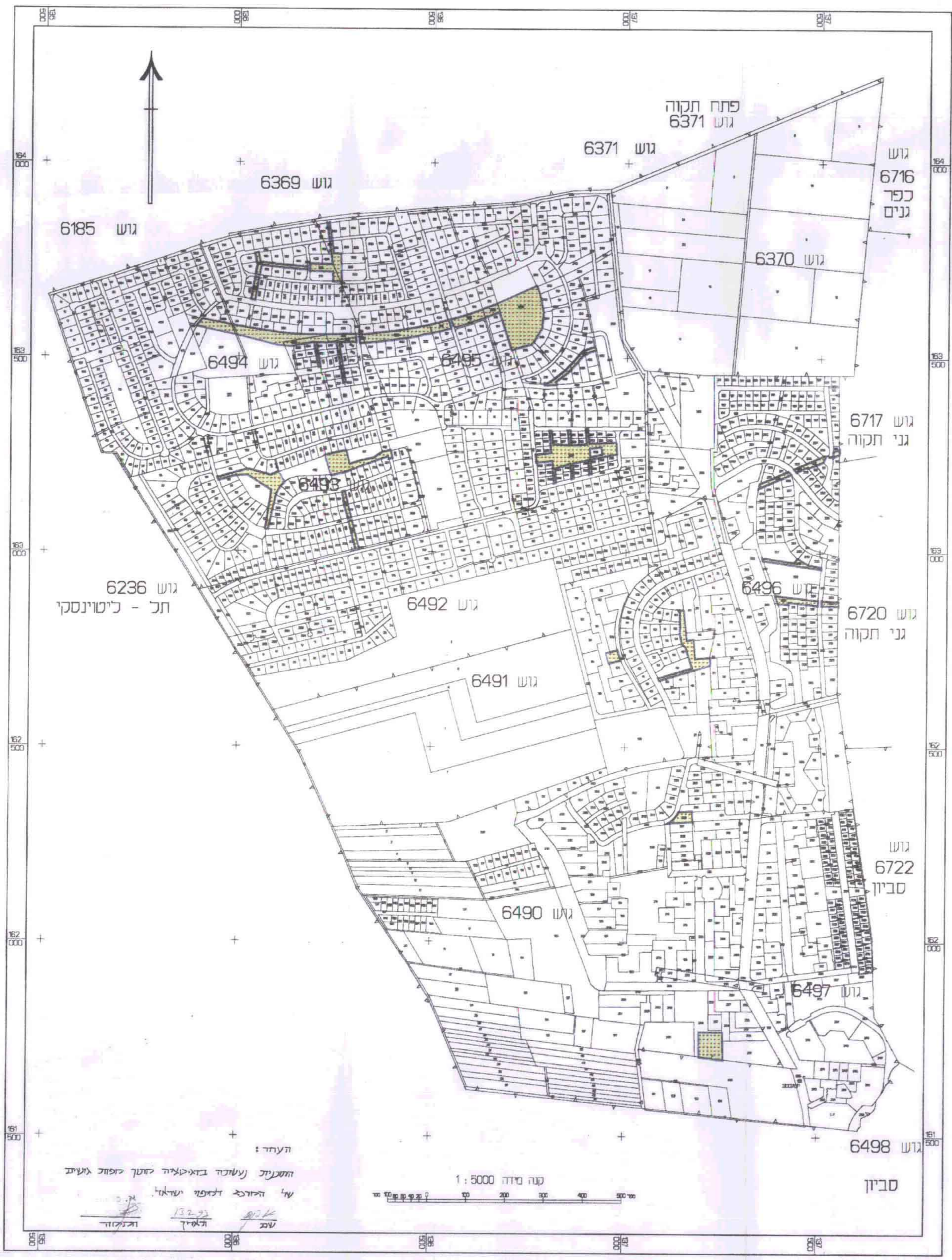
17.1.78
 אישור תכנית מס' תמס/303
 חשבוני מוסדות תמס
 15.12.77
 עו"ד יעקב לוי
 עו"ד אריאל

הועדה המקומית לתכנון ובניה תל-אביב
 1968
 אישור חובות מס' 132/93
 10.1.78
 חל מיום

הועדה המקומית לתכנון ובניה תל-אביב
 1968
 אישור חובות מס' 132/93
 10.1.78
 חל מיום



מצב קיים ק.מ. 1:5000



מצב מוצע ק.מ. 1:5000