

תכנית שיכון ציבורי
אוד יהודה

הוכן על פי חוק רישום שיכונים ציבוריים (הוראת שעה) תשכ"ד 1964.

תכנית מס' 3/55/26 (שיכוי לתש"צ 3/55/12)

מחוז: תל אביב






נפה: תל אביב-יפו

גוש: 7217, חלקות 148, 144, 141, 52, 37

שטח התכנית: 14.861

קנה מידה: 1:1250

מקרא:

-  גבול התכנית
-  מגורים
-  דרך להולכי רגל/שביל
-  מבני ציבור
-  דרך קיימת/מוצעת/מקום חניה ציבורי

חתימה בשם בעל הקרקע
מינהל מקרקעי ישראל

חתימת המשרד

חתימת היועץ
המרכז לרישום עירוני
מינהל מקרקעי ישראל

אילת אלקט
משרד
תל אביב
רח' שוק תל אביב
03-5626410
03-5626754

משרד הבינוי והשיכון

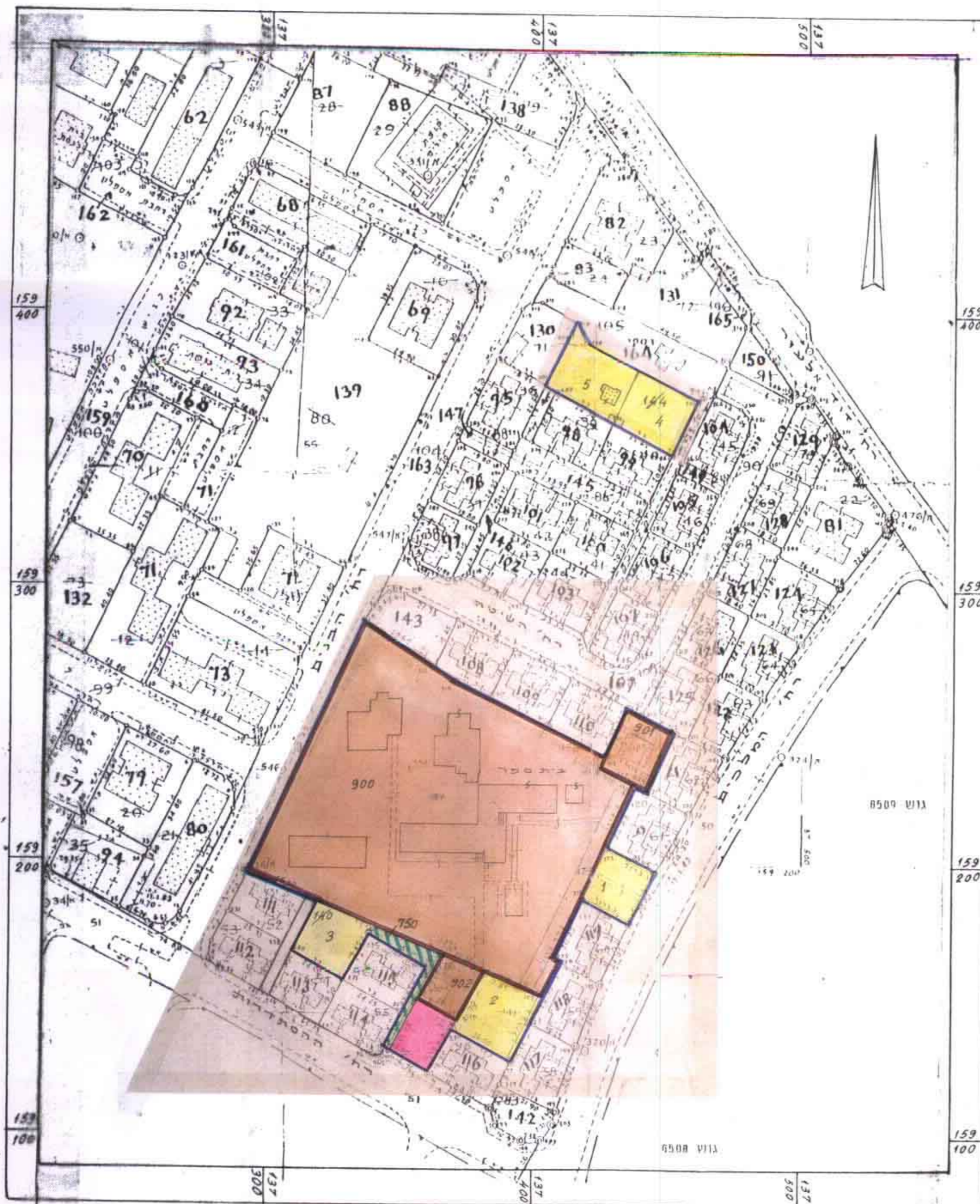
חתימת המגיש
משרד הבינוי והשיכון

גרשם הסביבה



לוח השטחים והאזורים

שם האזור	מגרש מס'	שטח דונם	כ- %
מגורים	5 - 1	2.644	17.79
מבני ציבור	902 - 900	11.633	78.28
דרך להולכי רגל (שביל)	750	0.217	1.46
דרך קיימת/מוצעת/מקום חניה ציבורי	-	0.367	2.47
סה		14.861	100 %



בשטח חלה תב"ע מ.א.מ/154

תוקף התוכנית עד לתום תהליך הרישום
תוקף התוכנית עד לתום תהליך הרישום
אושר בהתאם לחוק הנ"ל
תאריך: 22.7.2012
חתימת המגיש: _____
חתימת היועץ: _____
חתימת המשרד: _____