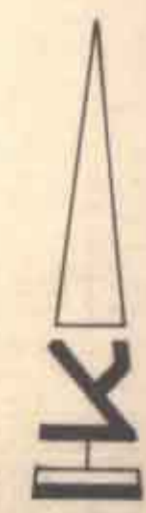


תכנית שיכון ציבורי חולון קדיית שרת

הוכנה על פי חוק רישום שיכונים ציבוריים
(הוראת השעה) תשכ"ד - 1964

תכנית מס' 3/40/42
שינוי מס' 1 ל- 3/40/23



ק.מ. 1:1250

מחוז : תל - אביב
נפה : תל - אביב - יפו
עיר : חולון
שיכון : קדיית שרת
גוש : 7341
חלקה : 74

שטח התכנית : 24,964 דונם

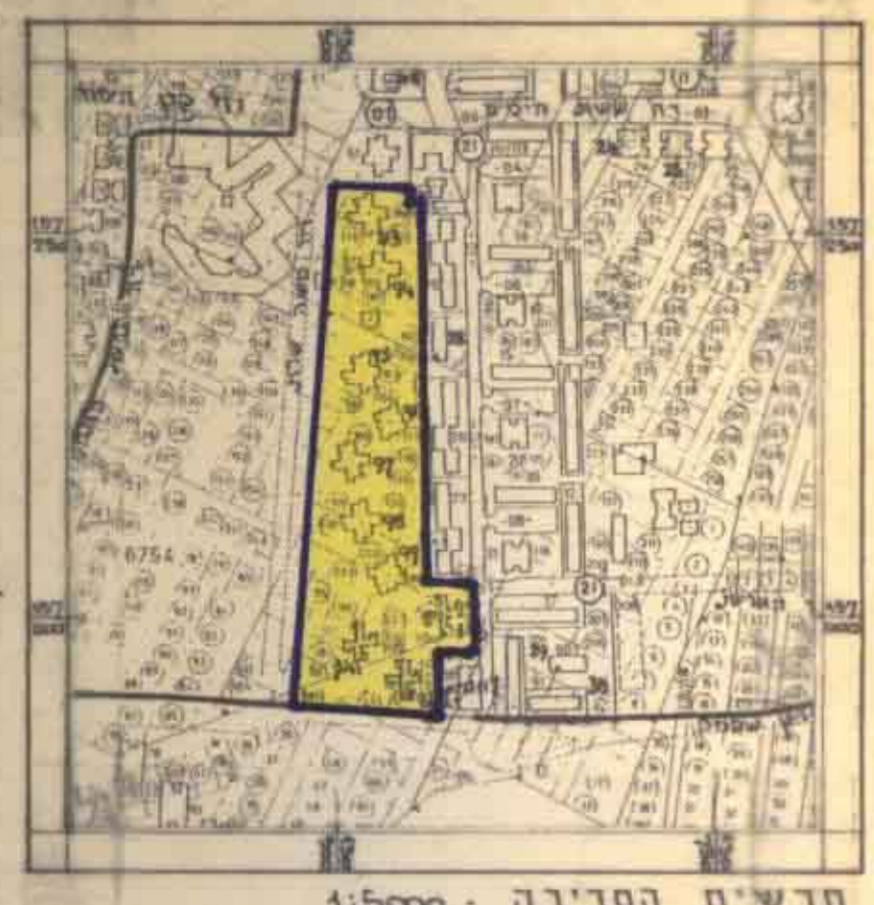
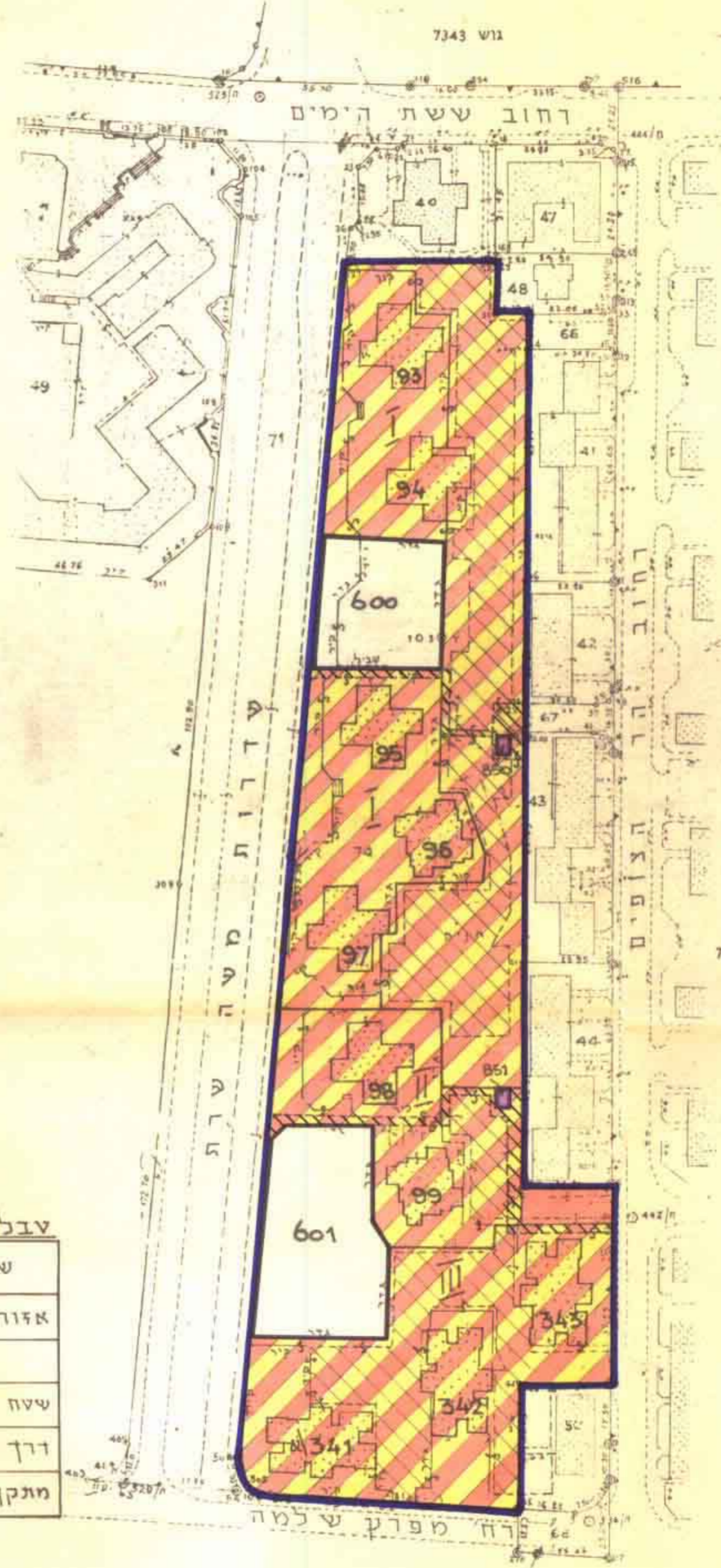
החוק לרישום שיכונים ציבוריים
הוראת השעה - תשכ"ד - 1964
לעדת מאת
אושר בהתאם לחוק הגל
תש"ד - 24.7.90
החוק נכח על הכתב והחתום
החוק נכח על יומיו
החוק נכח על המסמכים
החוק נכח על מידע מקומי יומיו
החוק נכח על מידע מקומי יומיו

חתימת היוזם : שיכון (פיקוח) לישראל בע"מ

חתימת המגיש :
משרד הבנייה והשיכון

חתימת בעל הקרקע :

(Handwritten signatures and stamps)



תרשים הסביבה - 1:5000

מקרא :

	גבול התכנית
	אזור מגורים - רב קומות
	זכות הנחת כבלים לחב' החשמל
	שטח שאינו כלול בתכנית
	דרך וחניה ציבורית
	מתקן הנדסי
	מגרש חניה פרטית

עובלת האזורים והשטחים

שם האזור	בנין מס'	מגרש מס'	השטח בדונם	השטח ב-1%
אזור מגורים וחניה פרטית	8/341, 99-93 343, 342	III-1	21,110	84,56
שטח שאינו כלול בתכנית		601, 600	3,540	14,18
דרך וחניה ציבורית			0,260	1,04
מתקן הנדסי		851, 880	0,054	0,22
		ס"ה	24,964	100%

התכנית מבוססת על מפת סדיה של אגף המדידות הממשלתי (עבודה מס' 3/5/84/5356) מתאריך 2.89