

# הרצליה-שביב

קנה-מידה 1:1250

מס' העבודה: 3/5/84/2325

## תכנית שכון צבורי

הוכנה על פי חוק רישום שכונים צבוריים  
(הוראת השעה) תשכ"ד-1964

תכנית מס': 3/29/12

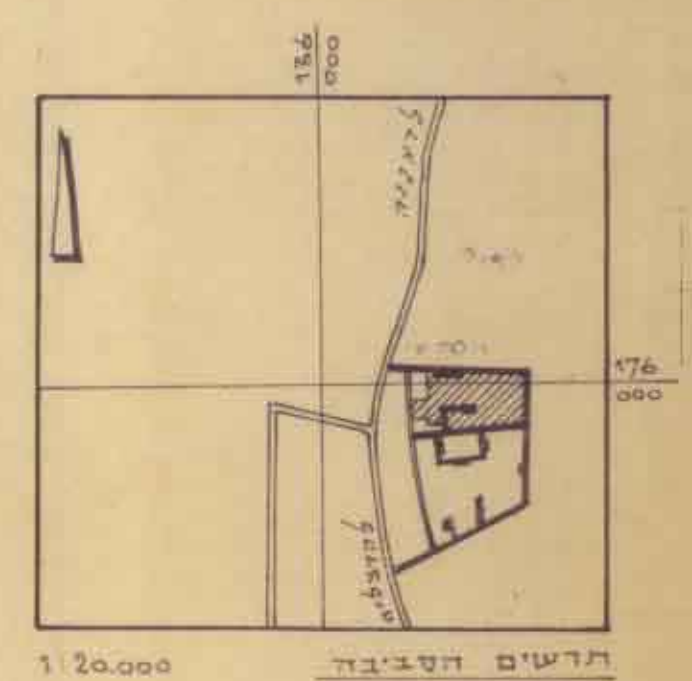
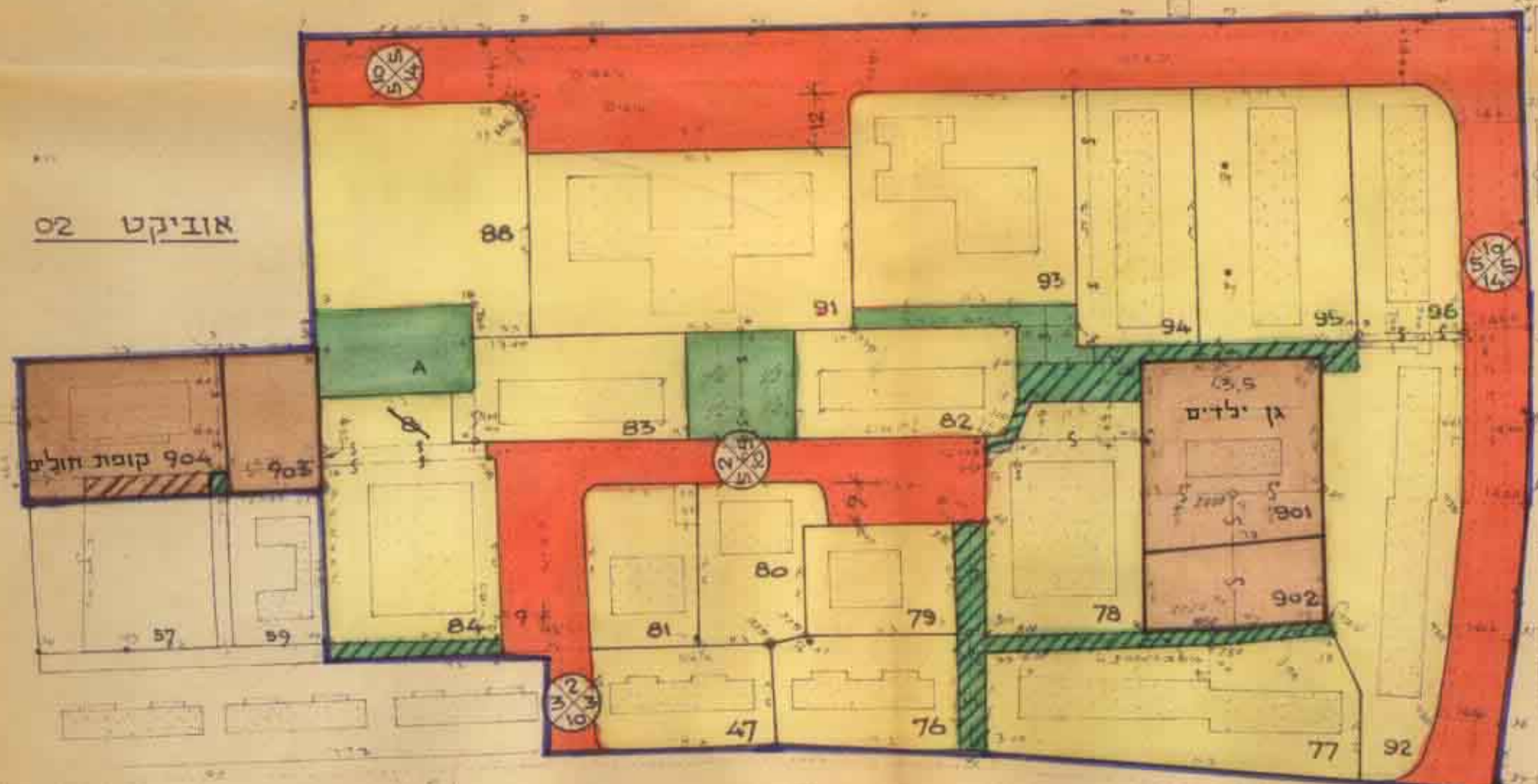
פקון מס' 1 לתכ': 3/29/6


חלק מבזש: 6577


**מקרא**


-  גבול התכנית
-  אזור מגורים 3-4 קומות
-  שטח לבנייני צבור
-  שטח צבורי פתוח
-  דרכים - שבילים
-  דרכים (לרבות חניה)
-  מספר הרחוב  
קו בנין  
רוחב הרחוב
-  שטח השלמה למגוש  
לבני צבור

|         |        |                    |
|---------|--------|--------------------|
| 62.98%  | 26.560 | אזור מגורים        |
| 9.63%   | 4.060  | שטח לבנייני צבור   |
| 3.70%   | 1.560  | שטח צבורי פתוח     |
| 2.58%   | 1.090  | דרכים - שבילים     |
| 21.11%  | 8.905  | דרכים (לרבות חניה) |
| 100.00% | 42.175 | סה"כ               |



חתימת היוזם:  משרד השיכון

חתימת המגיש:  משרד השיכון

חתימת בעל הקרקע:  משרד השיכון

חוק רישום שכונים צבוריים  
הוראת השעה - תשכ"ד - 1964  
ועדת תאום

אושר בהתאם לחוק הנ"ל  
ת"ת 27-9-69

חתימת נציג של המגיש:   
חתימת נציג של הרושם:   
חתימת נציג מנהל מקרקעי ישראל: 

הוגש לאישור ועדת התאום ע"י משרד השיכון