מחוז תל-אביב
מרחב תכנון מקומי חולון

תשריט מצורף לתוכנית מתאר ח-מק/410א'

שינוי לתוכנית המתאר ח-410

מחוז : תל-אביב

נפה : תל-אביב יפו

עיר : חולון

רחוב : זאו זורם פינת ההסתדרות

גוש : 7176

חלקה : 7

שטח : 4931 מיר

יוזם : הועדה המקומית לתכנון ובניה חולון

בעלים : מינהל מקרקעי ישראל

עורך : אדי חנה נחמן מס' רשיון 31714

-אגף אדריכלות ותכנון עיר בעיריית חולון

קנה מידה: 1:500 , 1:2500

מקרא

- גבול תוכנית
- גבול גוש
- גבול חלקה
- מס' דרך
- קו בנין (5/5/15)
- רוחב הדרך
- מס' חלקה
- דרך קיימת
- דרך חדשה
- שביל להולכי רגל
- ש.צ.פ
- מגורים ג'
- מגורים ג'2
- מגורים ד.
- מגורים מיוחד
- שטח לבניני ציבור
- אזור מסחרי

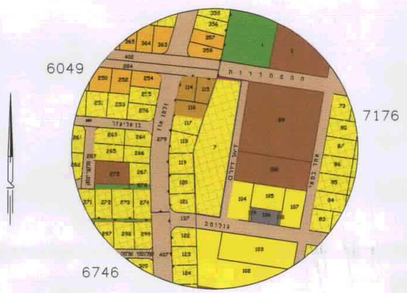

תרשים סביבה
קנ"מ 1:2500

חישוב שטחים

מצב קיים					מצב מוצע				
גוש	חלקה	יעוד	שטח בדונם	שטח באחוזים	גוש	חלקה	יעוד	שטח בדונם	שטח באחוזים
7176	7	מגורים ג'2	4.931	100%	7176	לא'	דרך חדשה	0.103	2.09%
						לב'	מגורים ג'2	4.828	97.91%
		סה"כ	4.931	100%			סה"כ	4.931	100%

חתימות : היוזם

הועדה המקומית לתכנון ובניה

הבעלים

מינהל מקרקעי ישראל

העורך

אדי חנה נחמן

אדי' חנ' ברקוביץ
מהנדס העיר

חולון

גוש : 7176

חלקה : 7

הוכן עבור : עירית חולון

השטח : 4.931 דו'

לוח שטחים

חלקה	שטח בדו'
לא'	0.103
לב'	4.828
7	4.931

מפה טופוגרפית

ק.מ 1:500

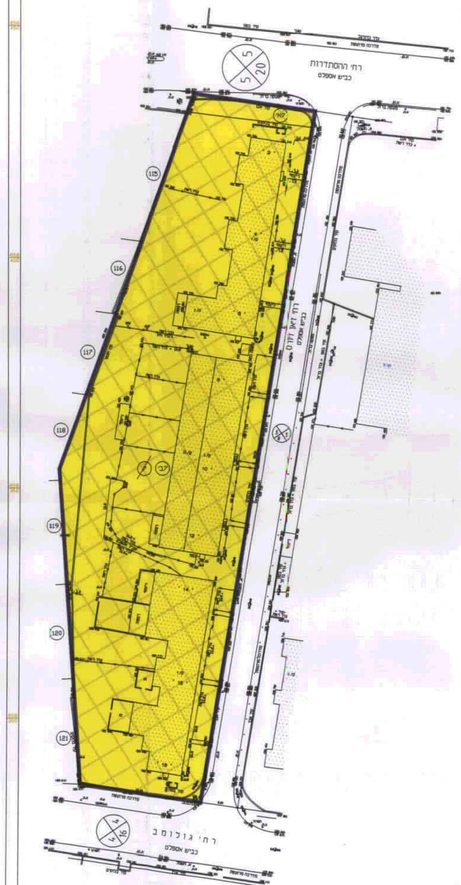

לא לצרכי רישום

יהודה עמנואל- מודד מוסמך
ביאליק סמ חולון
מס' רישיון 484
03-5563436

מצב קיים

חולון

גוש : 7176

חלקה : 7

הוכן עבור : עירית חולון

השטח : 4.931 דו'

לוח שטחים

חלקה	שטח בדו'
לא'	0.103
לב'	4.828
7	4.931

מפה טופוגרפית

ק.מ 1:500

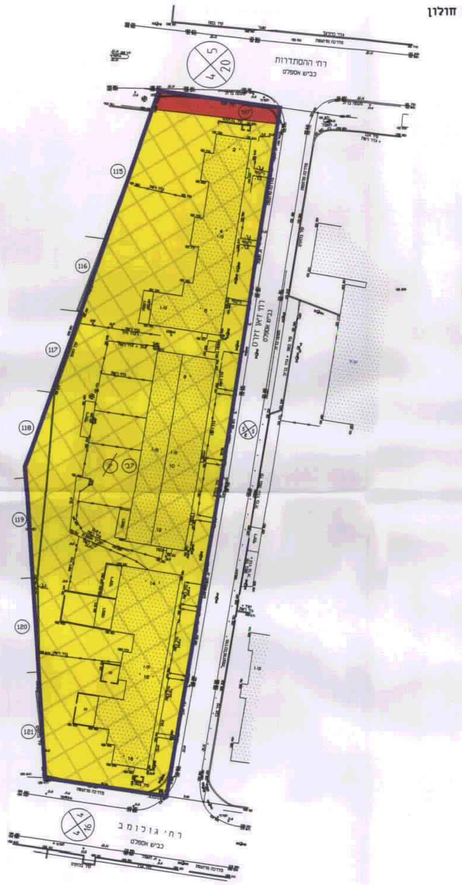

לא לצרכי רישום

יהודה עמנואל- מודד מוסמך
ביאליק סמ חולון
מס' רישיון 484
03-5563436

מצב מוצע