מוקדמת מס' 6

מרחב תכנון מקומי רמת גן

תשריט מצורף לתכנית מתאר ומפורטת מס' ר"ג/1134

בהתאם לתכנית מפורטת ר"ג/205 ושינוי לתכנית המתאר ר"ג/340 על כל תיקוניה

מחוז: תל אביב

נפה : תל אביב – יפו

עיר : רמת – גן

גוש : 6181

חלקות : 46,47,49,50,327,328,347,348

שטח התוכנית : 2982 מ"ר

בעלי הקרקע : פרטיים

יוזם התוכנית : הועדה המקומית לתכנון ובניה רמת-גן

עורך התוכנית : מחלקת תכנון עיר – אגף הנדסה עירית רמת גן

מצב קיים ותרשים הסביבה ע"פי ר"ג/205 ר"ג/769 ור"ג/340
ק.מ. 1:1250

מקרא

- גבול התוכנית
- אזור מגורים ב
- אזור מגורים ג
- אזור מגורים ג מיוחד
- אזור מגורים מיוחד
- שטח ציבורי פתוח קיים
- דרך קיימת
- דרך מוצעת
- זכות מעבר
- מבנה להריסה
- קיר משותף
- כניסה לחניה
- מס' דרך
- קו בניו
- רוחב דרך

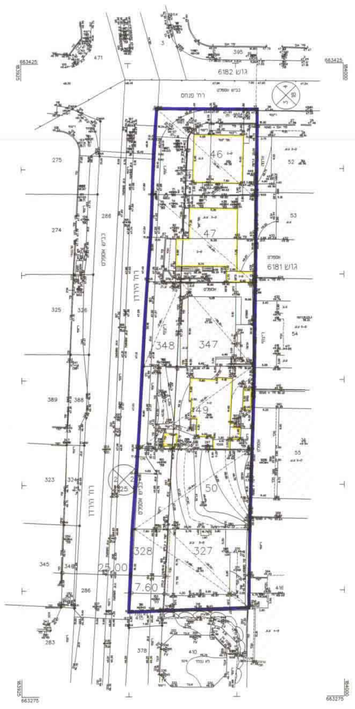

בנינים להריסה ק.מ. 1:500

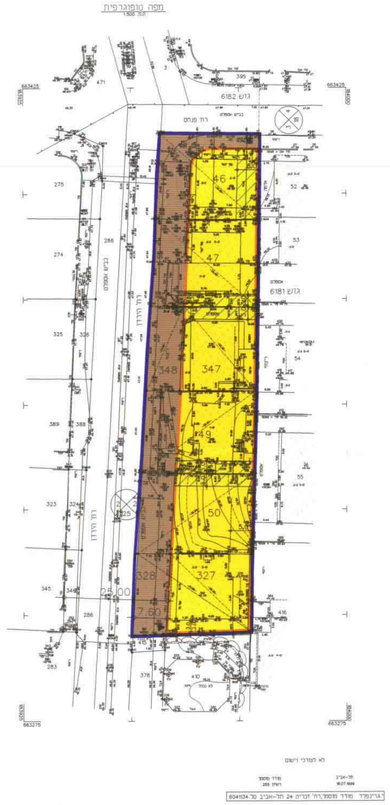

מצב מוצע ק.מ. 1:500

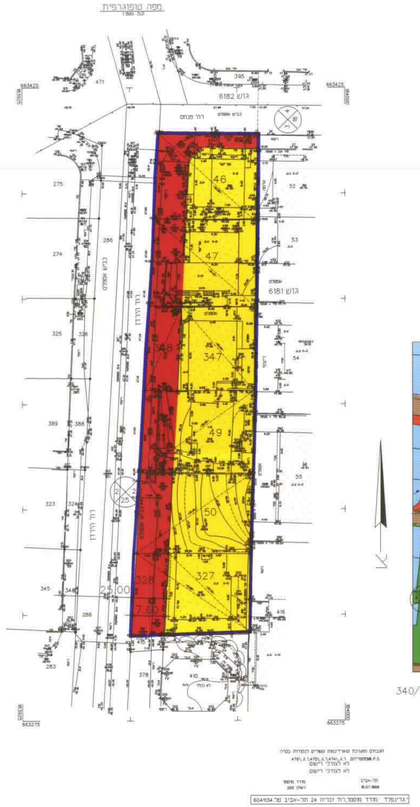

מצב קיים ק.מ. 1:500

הוועדה המקומית לתכנון ובניה
מרחב רמת-גן
חוק התכנון והבניה תשכ"ה 1965
אישור תכנית מס' ר"ג/1134
התכנית מאושרת מכח סעיף 108 (ג) לחוק
תחל מיום
יו"ר הועדה המקומית

משרד הפנים מחוז תל אביב
חוק התכנון והבניה תשכ"ה 1965
אישור תכנית מס' ר"ג/1134
התכנית מאושרת מכח
סעיף 108 (ג) לחוק
שמואל לשקר
יו"ר הועדה המחוזית