

מהוזז : תל - אביב
 מרחב תכנון מקומי - חולון
 קריית - מיכה

השרים מצורף לתכנית מתאר ומפורסת ח 305/ב
 שינוי לתכנית ח/305 ותכנית המתאר ח-1
 תכנית איחוד וחלוקה עפי' פרק ג' סימן ו' לחוק בהסכמת הבעלים

מהוזז : תל - אביב
 נפה : תל - אביב
 עיר : חולון
 גוש : 7178
 חלקות : 5, 6
 היום : הועדה המקומית לתכנון ולבניה - חולון
 בעלי הקרקע : מנהל מקרקעי ישראל
 המחנק : גולומב בר-טור אדריכלים
 שטח התכנית : כ - 3.852 דונם
 קנה מידה : 1 : 250

- מקרא :**
- גבול חניית
 - גבול חחס שפס
 - אור מארים מיוחד א'
 - אור מארים מיוחד ב'
 - שטח בניה ציבורית
 - שטח ציבורי פתוח
 - תוחות ומסעות
 - דוק קימח
 - דוק חודשה
 - אחד וחלוקה
 - מבנה להריסה
 - זקף הגאה
 - מס הדרך
 - ק בנין
 - רחוב הדרך
 - חאריך : 24.10.99
 - חתימת הוועד : אי' חזי ורובוביץ
 - חתימת המחנק : גולומב בר-טור אדריכלים

לח שטחים

מס' חלקה המשטח	גס
1,474	6
2,378	5
3,852	2

מחלוקה מוצעת

מס' חלקה המשטח	גס
1,039	46(6)
2,813	45(5)
3,852	2

עבלת שטחים מוצעת

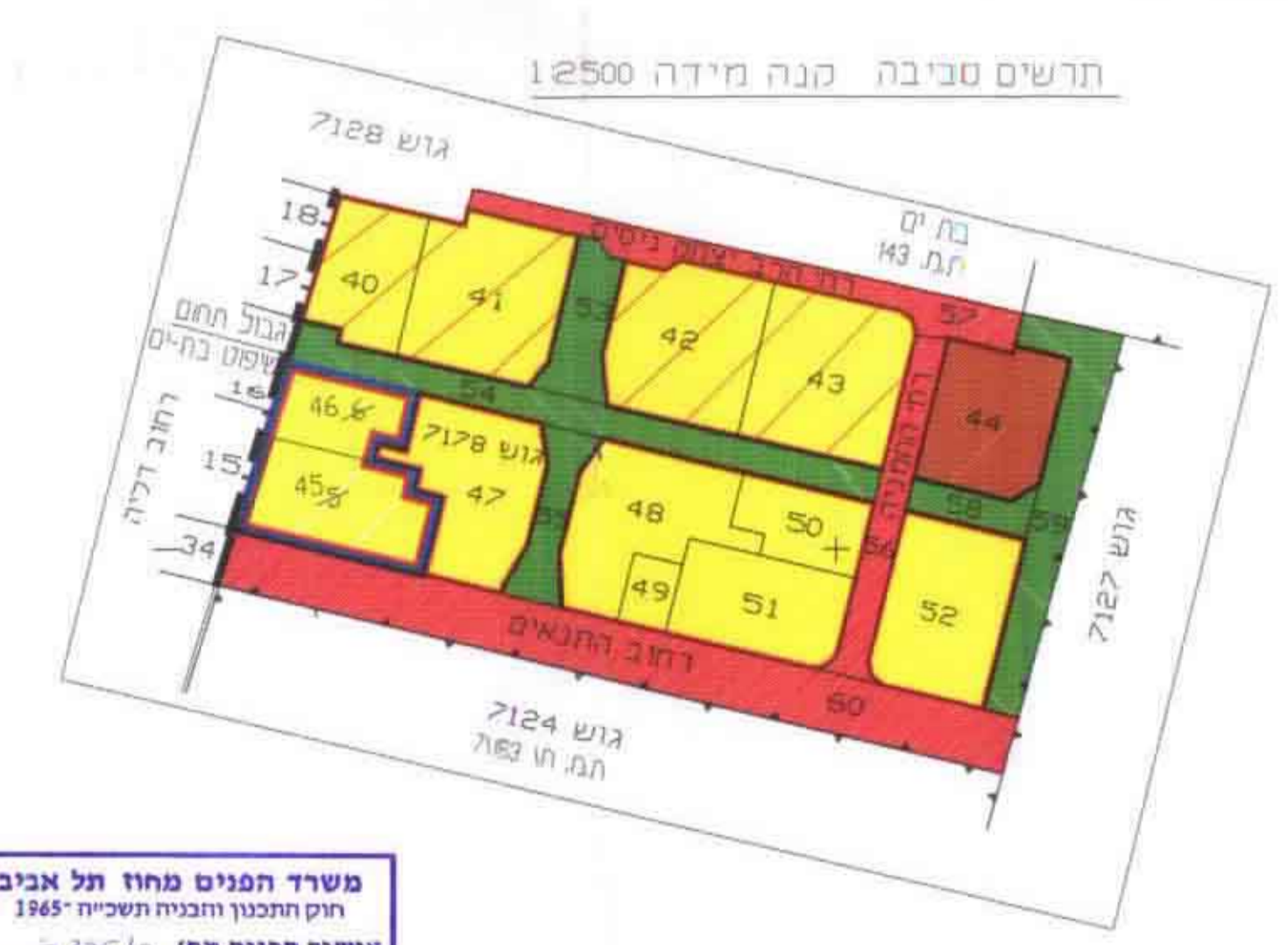
מס' חלקה המשטח	מס' חלקה המשטח	מספר החלקה	שטח
73.00	2.803	45	27.00
27.00	1.039	46	1.039

עבלת שטחים קימח

מס' חלקה המשטח	מספר החלקה	שטח
2,378	5	1.474
1,474	6	1.474

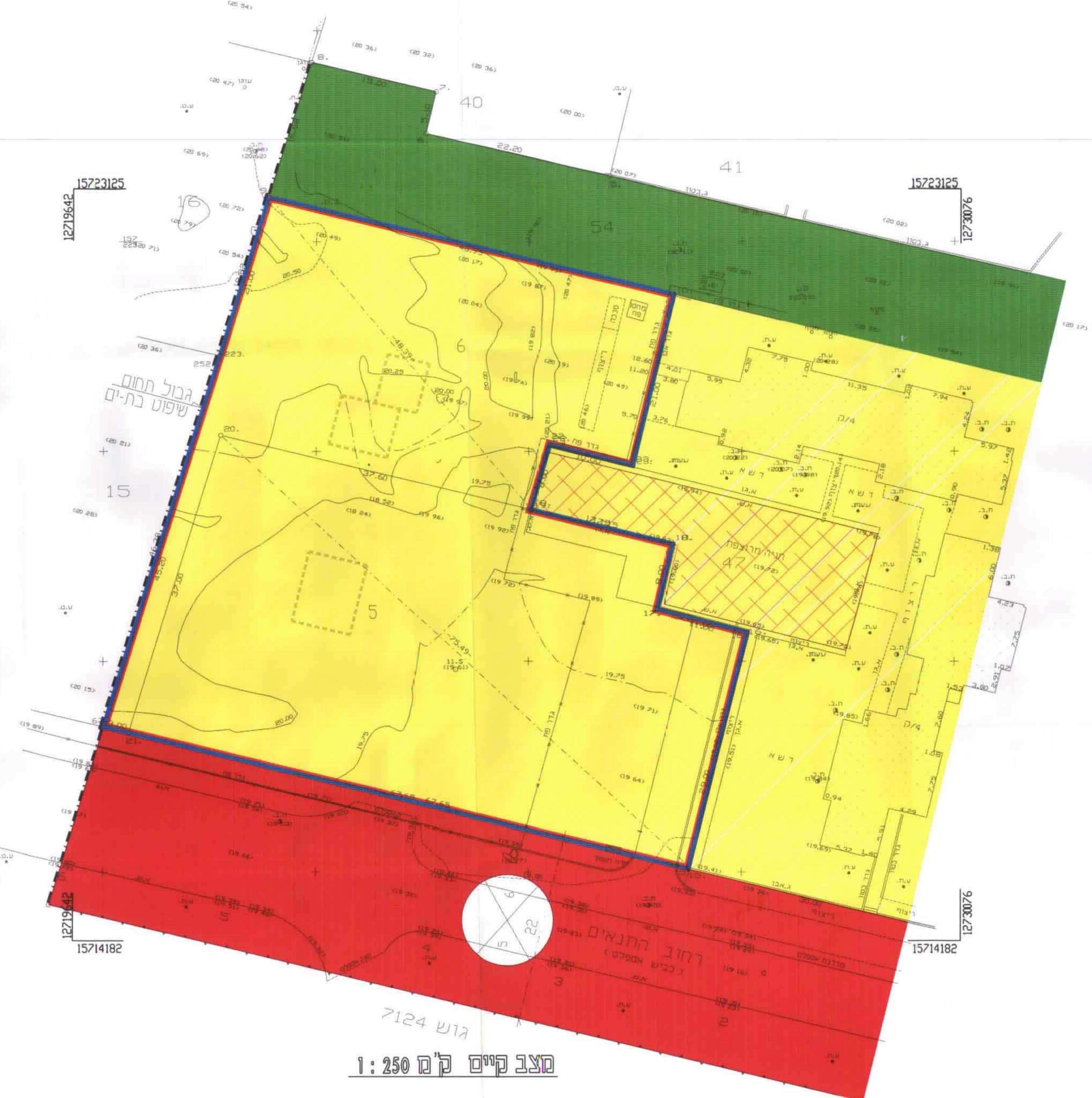
עבלת שטחים למארים :

מס' חלקה המשטח	מס' חלקה המשטח	שטח
790	2.850	2.850

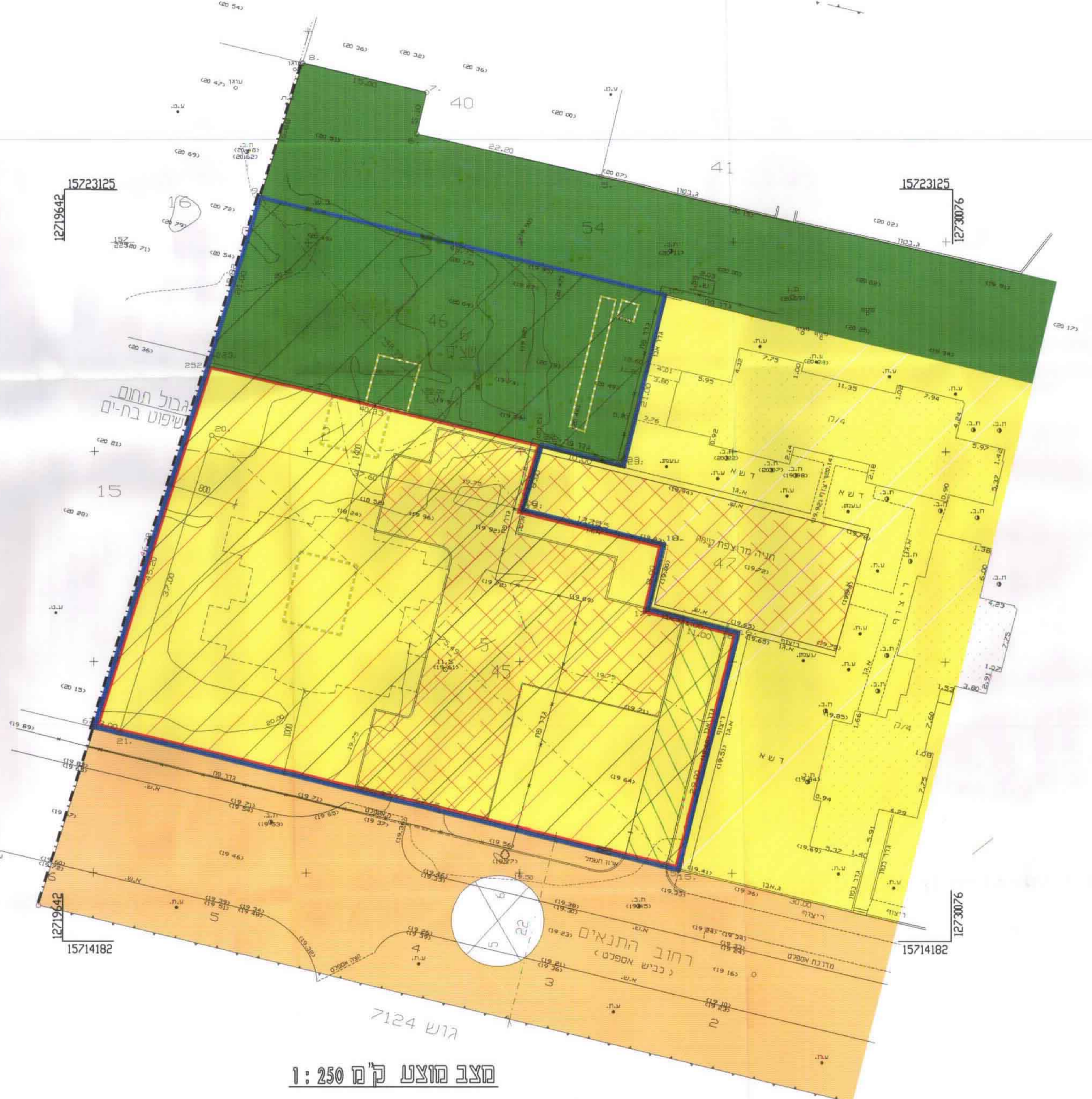


משרד המגורים מחוז תל אביב
 תחילת תכנון התוכנית : 2017
 אישור תכנית מס' 317
 הועדה המחוזית לתכנון ולבניה תל אביב
 כיום : 14.11.17
 שם : שפוט בתים
 הייצור : 9622569

חתימת בעל הקרקע : 17.10.17
 חתימת המחנק : גולומב בר-טור אדריכלים
 חתימת הוועד : אי' חזי ורובוביץ
 חתימת המחנק : גולומב בר-טור אדריכלים



מצב קיים ק"מ 1:250



מצב מוצע ק"מ 1:250

חתימת המחנק : גולומב בר-טור אדריכלים
 חתימת הוועד : אי' חזי ורובוביץ
 חתימת המחנק : גולומב בר-טור אדריכלים