

מספר תכנון תחום תל אביב  
 453-ח  
 אישור תכנית מס' ח 453  
 חודש המשרות לתכנון ולבניה החלטה  
 כיום 16.11.98  
 שמואל אטיב  
 יו"ר הוועדה המקומית

מחוז תל אביב  
 מרחב תכנון מקומי חולון  
 תשריט מצורף לתכנית מתאר מס. ח-453  
 שינוי לתכנית מתאר חולון ח-1, על תיקונה

- מחוז : תל אביב.
- נפה : תל אביב - יפו.
- עיר : חולון.
- רחובות : רחי מנדלי, רחי שלום עליכם, רחי י.ל. פרץ.
- גוש : 7169.
- חלקות : 73,74,75,76.
- מקום : האזור שבין: חלקות 71,72 (צפון), רחי שלום עליכם (דרום), רחי י.ל. פרץ (מזרח), רחוב מנדלי (מערב).
- שטח : 2280 מ"ר.
- יוזם : הועדה המקומית לתכנון ובניה חולון.
- מגיש : הועדה המקומית לתכנון ובניה חולון.
- בעלים : בעלי הנכסים הכלולים בתכנית הם בעלים שונים.
- עורך : אדריכל העיר חולון, ברקוביץ חזי.

מקרא :

- ג בול התכנית :
- אזור מגורים ב (2 קומות) :
- אזור מגורים ב (3 קומות) :
- אזור מגורים ב-1 :
- מס. דרך :
- קו בנין :
- רחוב הדרך :
- מבנה להריסה :
- דרך קיימת :
- אזור למבנה ציבורי :

ועדת משנה לתכנון ולבניה - רחוב  
 מס' ח 453  
 תוכנית בדין קודמת מס' ח 453  
 6.1.98  
 11.97  
 31.8.99

חתימות :

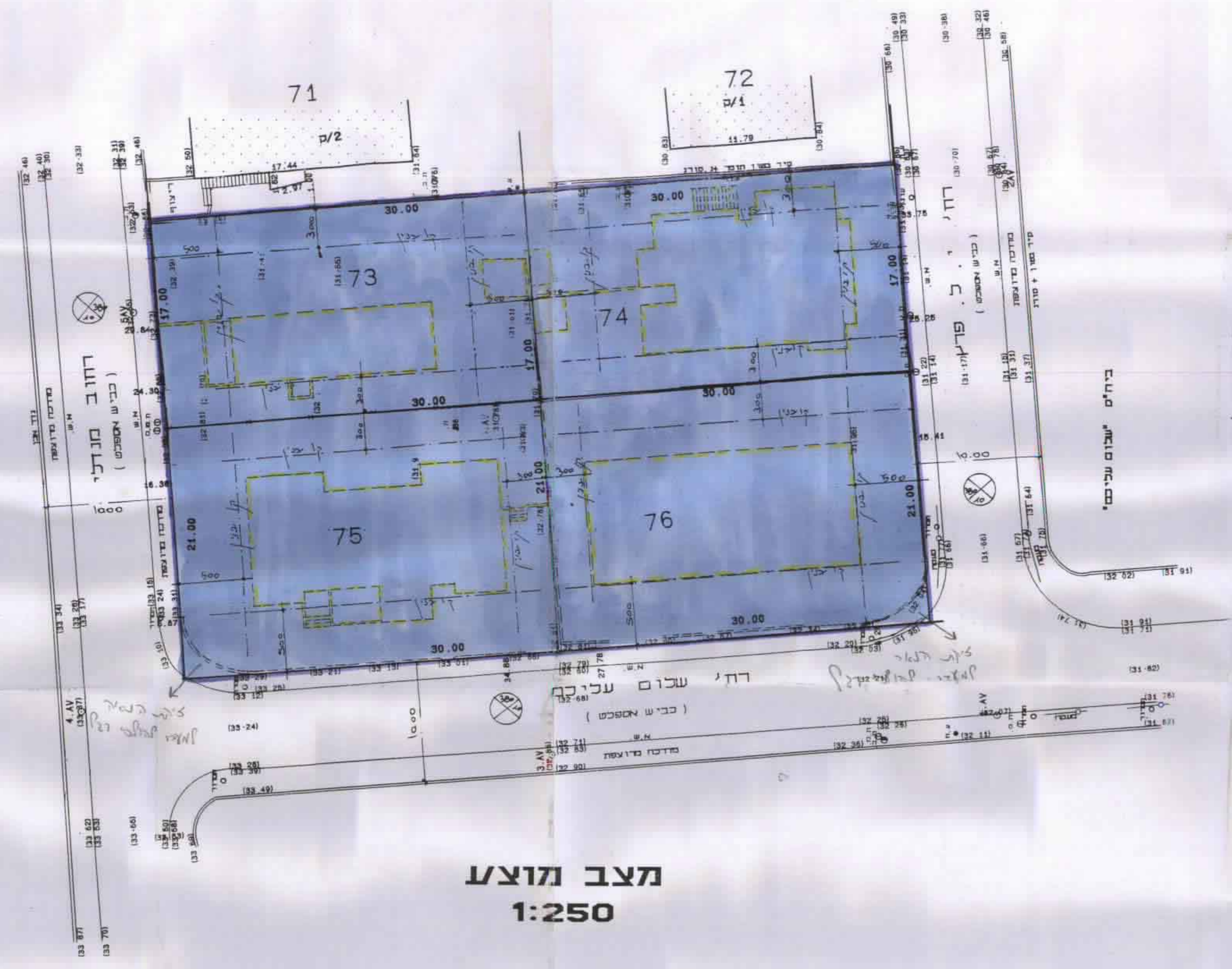
חזי ברקוביץ  
 אדריכל עיר  
 17.6.98

חזי ברקוביץ  
 אדריכל עיר  
 17.6.98

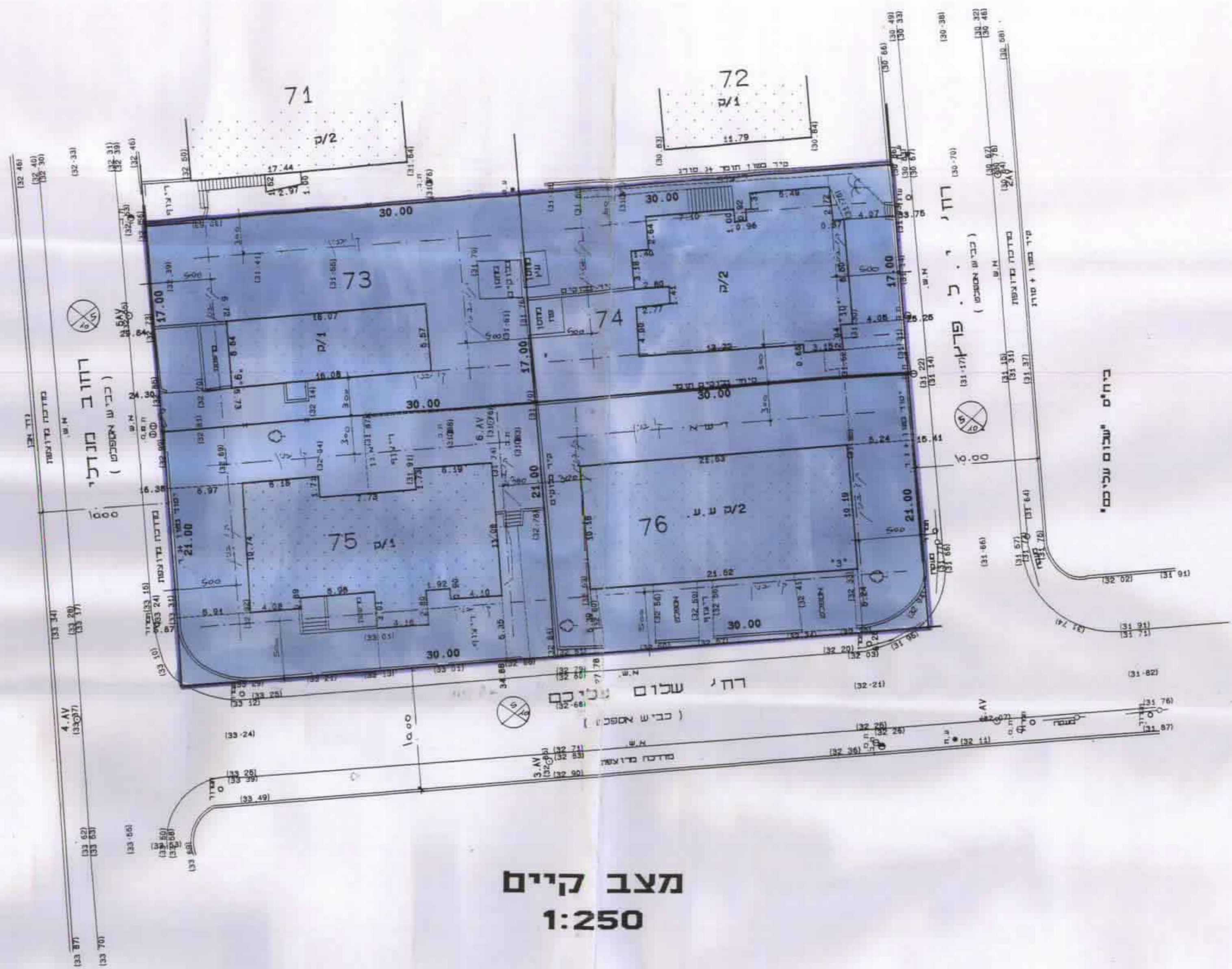
חזי ברקוביץ  
 אדריכל עיר  
 17.6.98

טבלת שטחים

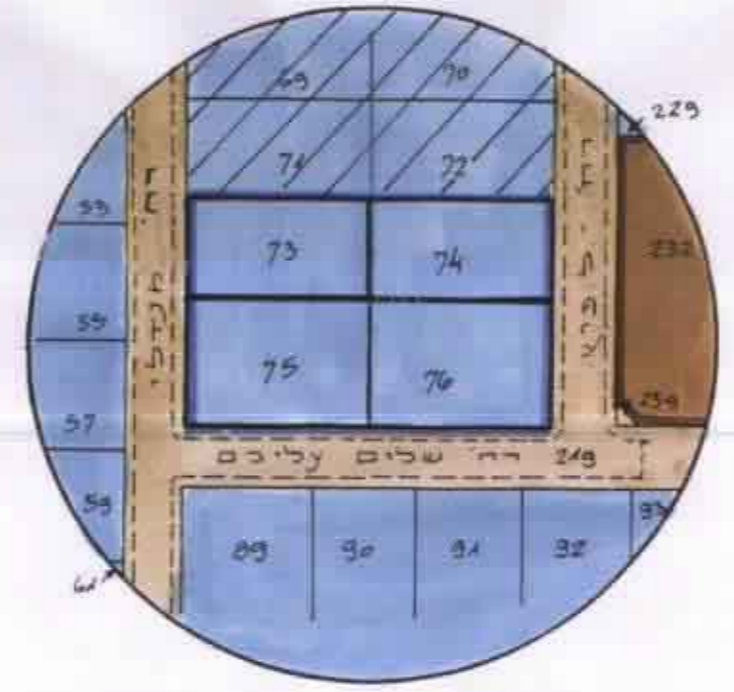
קטגוריה	שטחים	מוצא
ייעוד	2 קומות	3 קומות
חלקה 73	510 מ"ר	510 מ"ר
74	510 מ"ר	510 מ"ר
75	630 מ"ר	630 מ"ר
76	630 מ"ר	680 מ"ר
סך הכל	2280 מ"ר	2280 מ"ר



מצב מוצע  
 1:250



מצב קיים  
 1:250



תרשים סביבה  
 1:1250