מרחב תכנון מקומי בני ברק

תשריט מצורף לתכנית מתאר מקומית בב\מק\694

שנוי לתכנית מתאר בב\105\א ובב\105\ב

שני לתכניות מפורטות בב/242 בב/109

מחוז: תל אביב

נפה: תל אביב יפו

עיר: בני ברק

בגוש: 6195 חלקה: 788

המתכנן: מהנדס חיים ניב

בעלים: שונות

שטח התכנית: 943 מיר

גבול תכנית
דרך קיימת
דרך חדשה
מגרש לבנין ציבורי
איזור מגורים ב
שטח צבורי פתוח
שטח פרטי פתוח

חיים ניב מהנדס
מס. רישוי 17575
רח' לשלום-כ.ברק
03-6189379 ,5788317

הועדה המקומית לתכנון ובניה בני ברק
אישור תכנית מס' מק/694/א
רח' המלכים המליצה לאשר את התכנית
בישיבה מס' 6/00 ביום 6.11.00
ארכיטקט ר. קשאן
מינהל מקרקעי ישראל

הועדה המקומית לתכנון ובניה בני ברק
הגשת תכנית מס' מק/694/ב
הועדה המקומית החליטה להפקיד את התכנית
בישיבה מס' 3/00 ביום 29.3.00
ארכיטקט ר. קשאן
מינהל מקרקעי ישראל
14.11.00

בני-ברק

גוש : 6195

חלקה : 788

שטח : 0.943 ד.מ

תרשים סביבה 1 : 1250

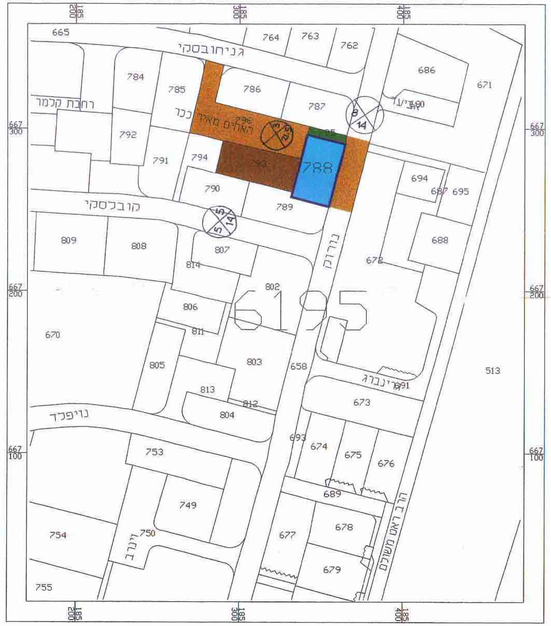

מפה טופוגרפית

קנ"מ 1:250

מצב קיים

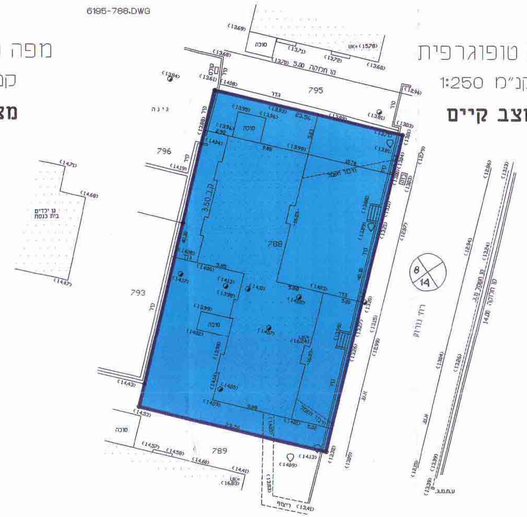

מפה טופוגרפית

קנ"מ 1:250

מצב מוצע

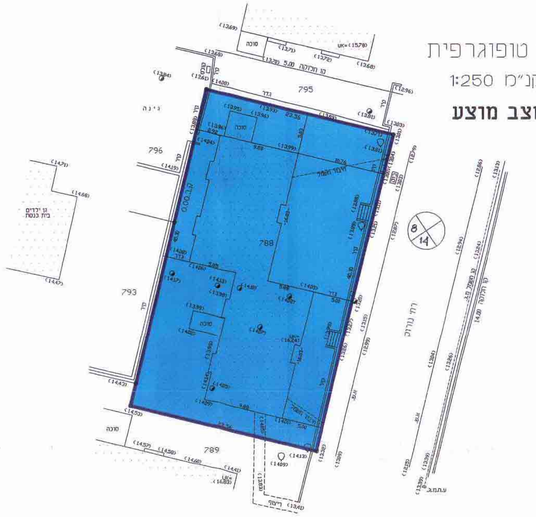

בני-ברק 3.01.2000 מודד מוסמך

טבת תשיס

לא לצרכי רישום

א.דוד שפיגל - מודד מוסמך . רשיון מס' 375

רחי הרב קוק 15 ביב טל.03-6183473

הערות:

1. מספרים בסגרים הם גבהים.

2. הגבהים קשורים לרשת הגרינה.

נספח בנוי לתכנית מתאר מקומית בב\מק\694

רח' נרוק

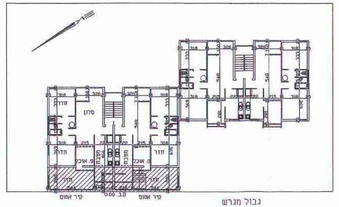
מרפאה
מרפאה
מרפאה