

מרחב תכנון מקומי בני ברק

תכנית מתאר חס' 585
שניו לתכנית התאר מס' 105 ב'

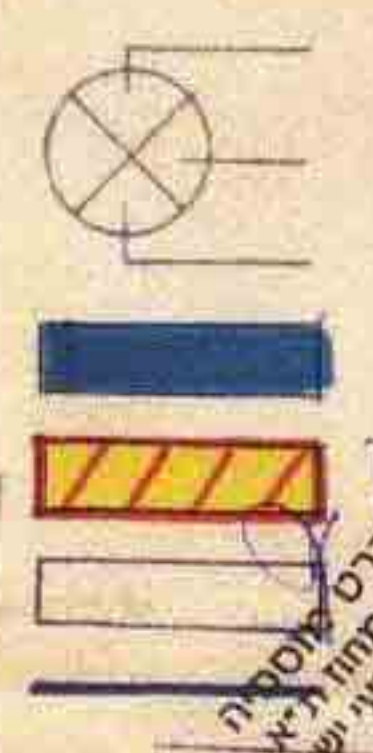
מסד הפנים מתוך תל-אביב
תוכן והתכנון המקומי חס' 585
אישור תכנית מס' 585
התכנית מאושרת על-ידי
סניף 105 לתכנון
שמאל לסקר
תאריך: 19/11/95

- מחוז : תל-אביב
- נפה : תל-אביב - יפו
- עיר : בני-ברק
- גוש : 6196
- חלקה : 296
- שטח התכנית : 0.967
- כתובת : בן יוסף 16 בני-ברק

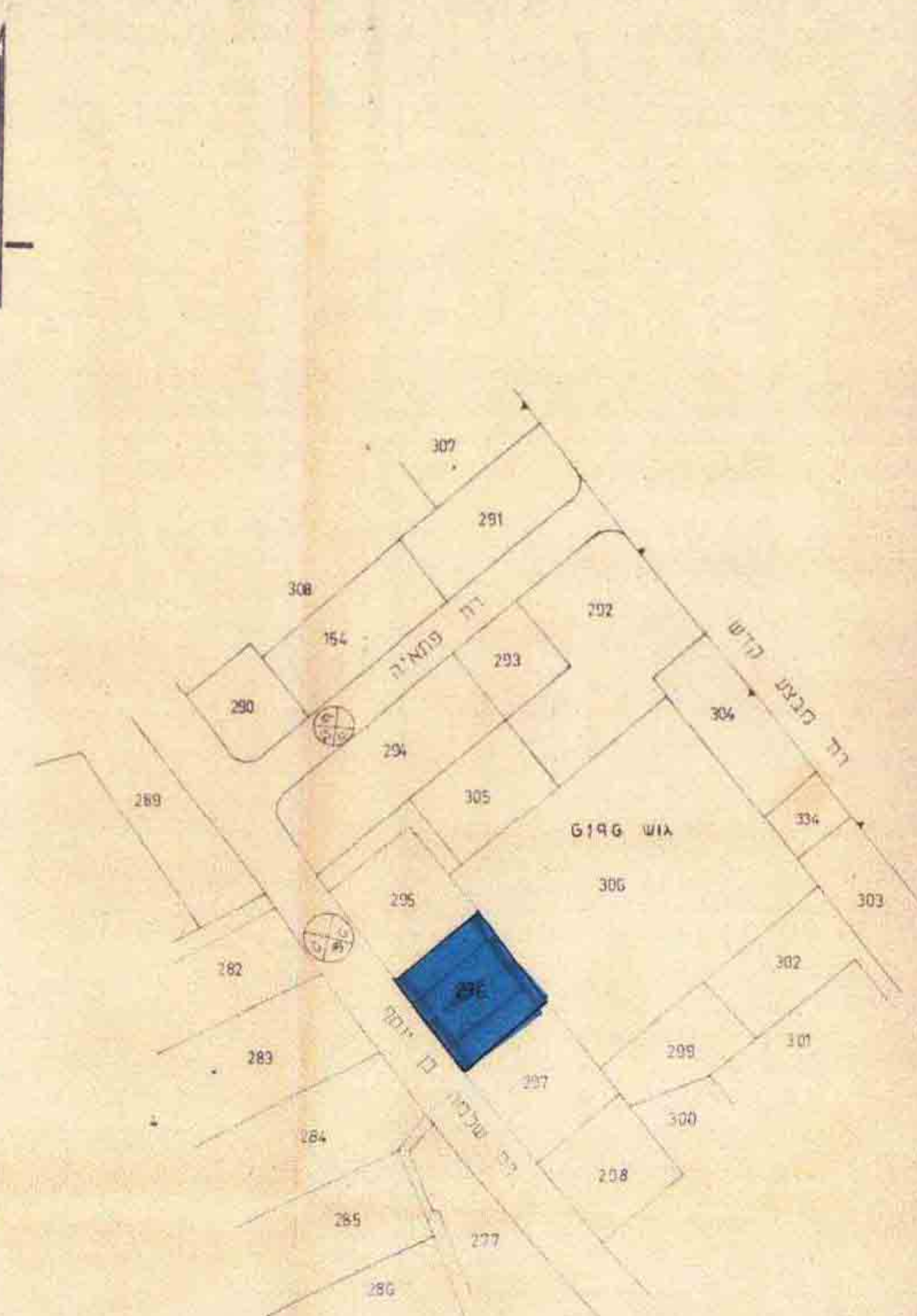
בעל הקרקע : מנהל מקרקעי ישראל (רשות המקומית)
מחבר התכנית : אדריכל לאון אושקי (שערו 2 ב'ב' 570254)
מגיש התכנית : יוסף מופרדי בע"מ
יוזם התכנית : ועדה מקומית לתכנון ובניה ב'ב'

הועדה המקומית לתכנון ובניה
ב'ב' ק
תכנית מס' 585
הועברת לועדה
המחוקקת ל-
בטיחות כפי
של הועדה
המקומית לתכנון ובניה בני-ברק
תאריך: 28/8/94

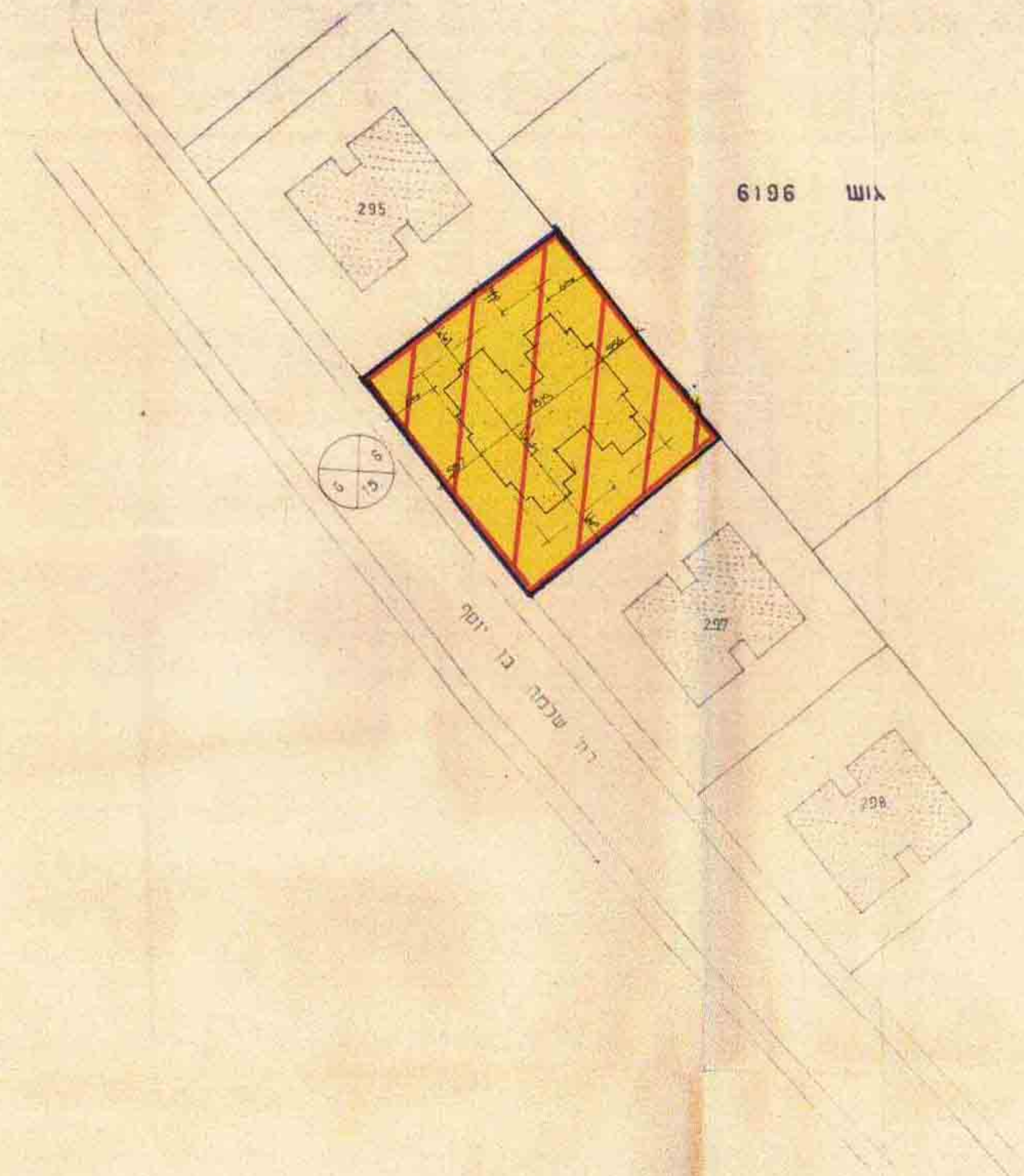
הועדה המקומית לתכנון ובניה
ב'ב' ק
תכנית מס' 585
הועברת לועדה
המחוקקת ל-
בטיחות כפי
של הועדה
המקומית לתכנון ובניה בני-ברק
תאריך: 28/8/94



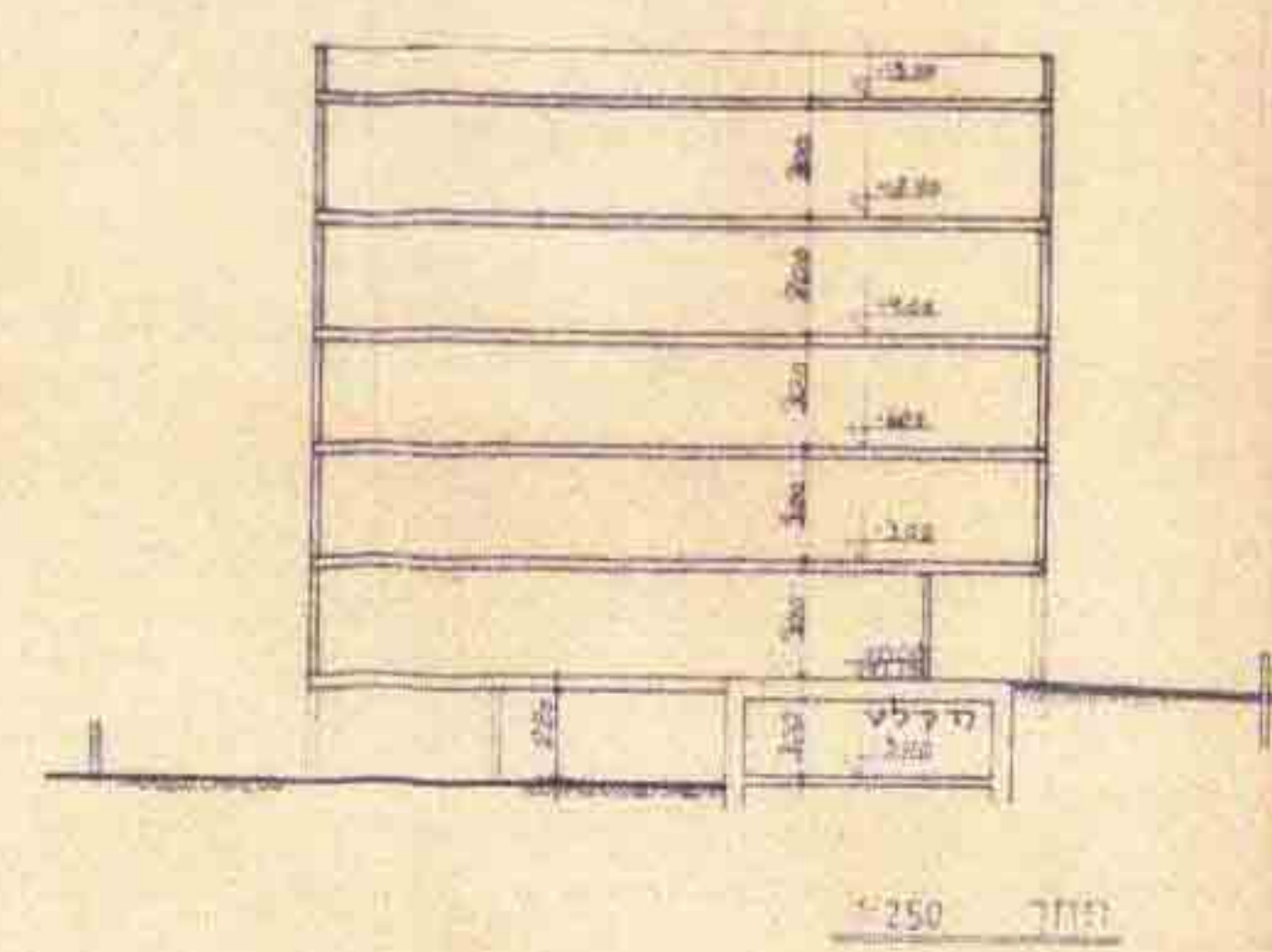
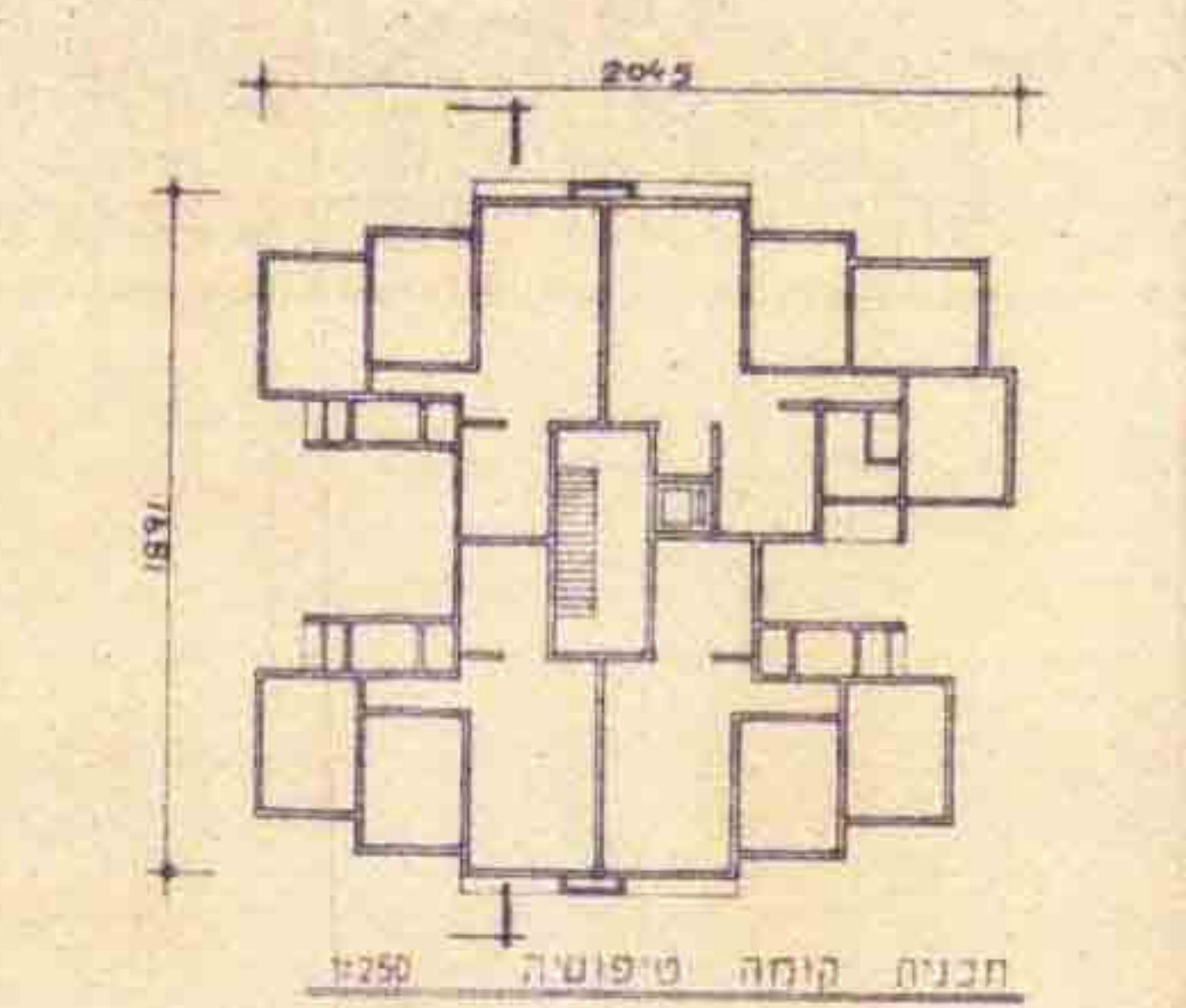
הבעל המקרקע
המגיש התכנית
היוזם התכנית



תרשים סביבה
מצב קיים
1:1250



מצב תוצע
1:500



קומות	שטח התוכנית	% בנייה	מספר יחידות	מספר יחידות	מספר יחידות
ק. א	147.7	15.7	2	2	2
ק. ב	280.9	29.0	2	2	4
ק. ג	280.9	29.0	2	2	-
ק. ד	286.9	29.6	4	4	4
ק. ה	286.9	29.6	4	4	4
עליית 11	92	-	-	-	-
סולכ	286.9	133.0	18	18	18