בני-ברק

גוש: 6122
חלקה: 342
שטח: 417 מ"ר

מפה - מצבית (מצב קיים)
1:250

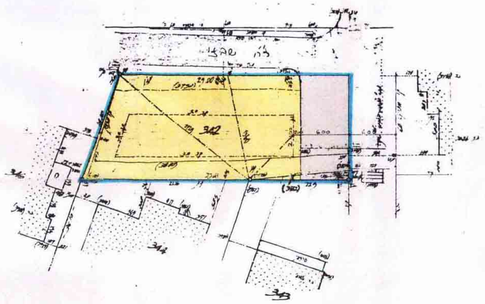

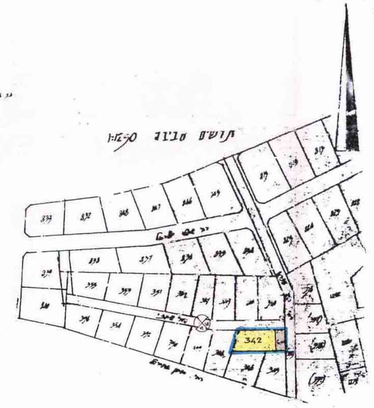

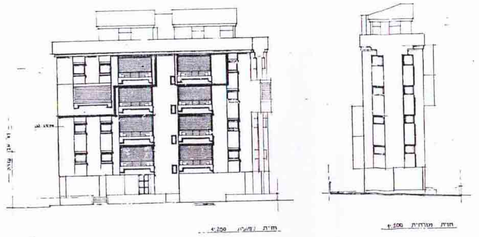

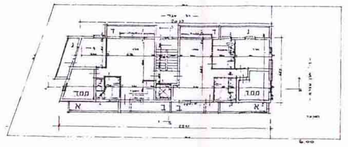

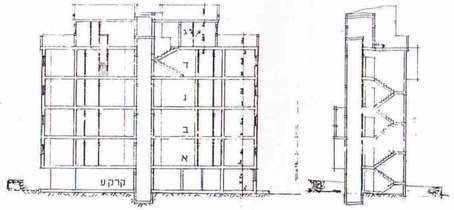

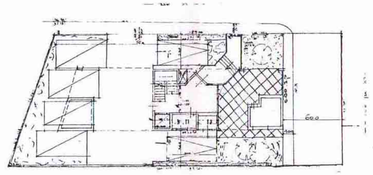

קומה	מס' יח"ד	שטח עיקרי 2 ד' ח"ד	שטח שרות מעל קומה	
קרקע				
א	2	98.00	2 מחו' כניסה מסוכות 46.00	מרפסת 13.00
ב	2	98.00	-"- 46.00	
ג	2	98.00	-"- 46.00	
ד	2	98.00	-"- 46.00	
גג		46.00	מדרגות 7.00	
סה"כ	8	438.00	235.00	

לוח שטח התכנית

מצב קיים			מצב מוצע		
חלקה	שטח	אזור	חלקה	שטח	אזור
חלק 342	337	מגורים ג	1	337	מגורים מיוחד
חלק 342	80	דרך	2	80	דרך
סה"כ	417		סה"כ	417	

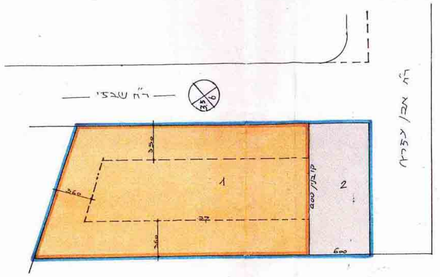

בניין מצב מוצע 1:250

מרחב תכנון מקומי בני ברק

תשריט מצורף לתכנית מתאר 583
שנוי לתכנית מתאר מס 105ב ולתכנית 77

מחוז: תל אביב
נפה: תל אביב יפו
עיר: בני ברק
גוש: 6122
חלקה: 342
הבעלים ומגישי התכנית: זעירא דליה
היזם: הועדה המקומית לתכנון ובניה בני ברק
המתכנן: אד' ויסנברגר מונגס כספי צבי
השטח: 417 מ"ר

גבול התכנית
אזור מגורים ג
אזור מגורים מיוחד
דרך קיימת

יוסף יהודה כהן
מהנדס העיר
בני ברק

583