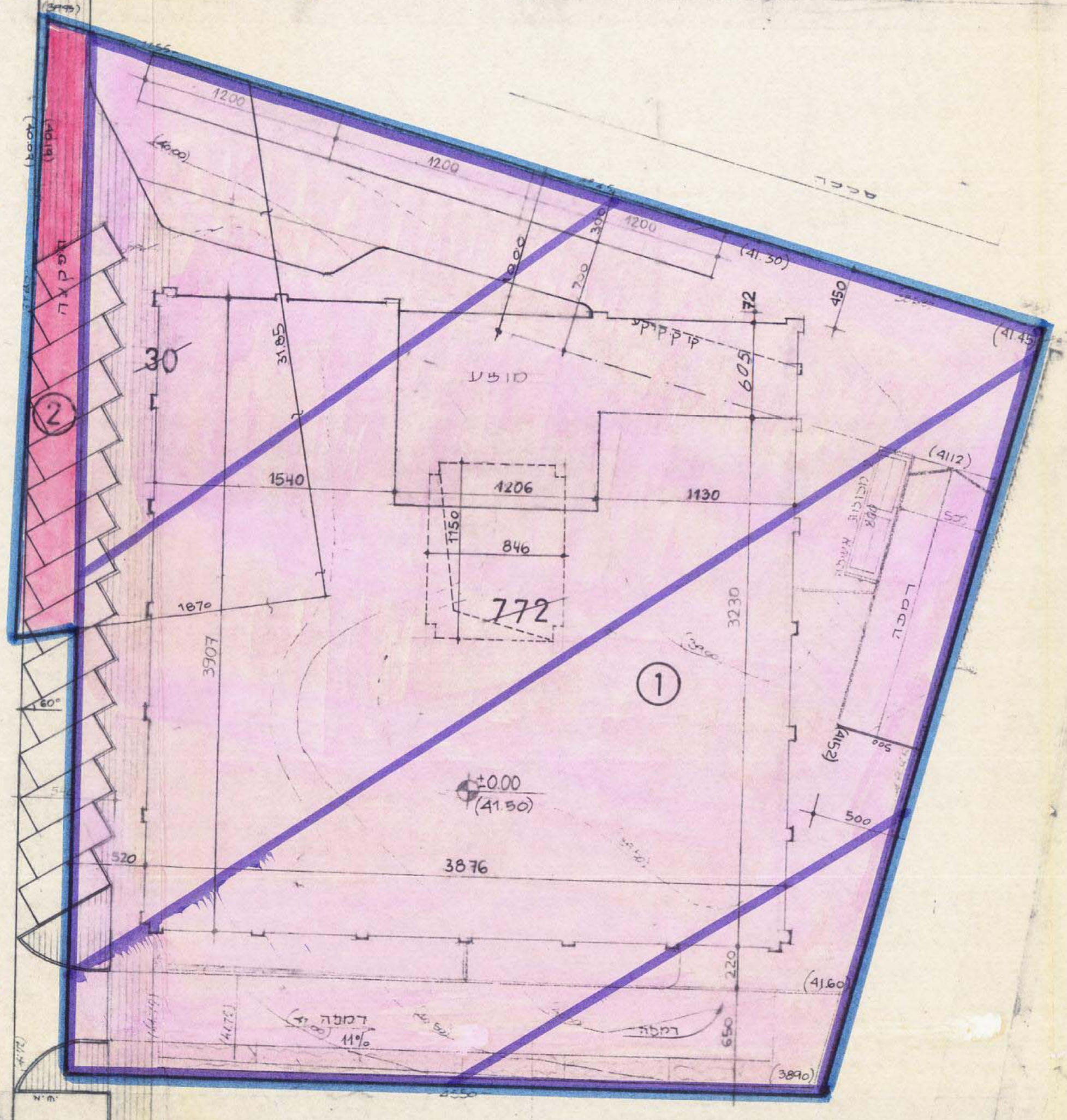


מרחב תכנון מקומי בני ברק
 תשריט מצורך לתכנית מס' בב/621
 שינוי לתכנית מתאר 105 ב'

ארכיט. ק. שטרן
 בית מהנדס תל אביב



מצב מוצע 1:250

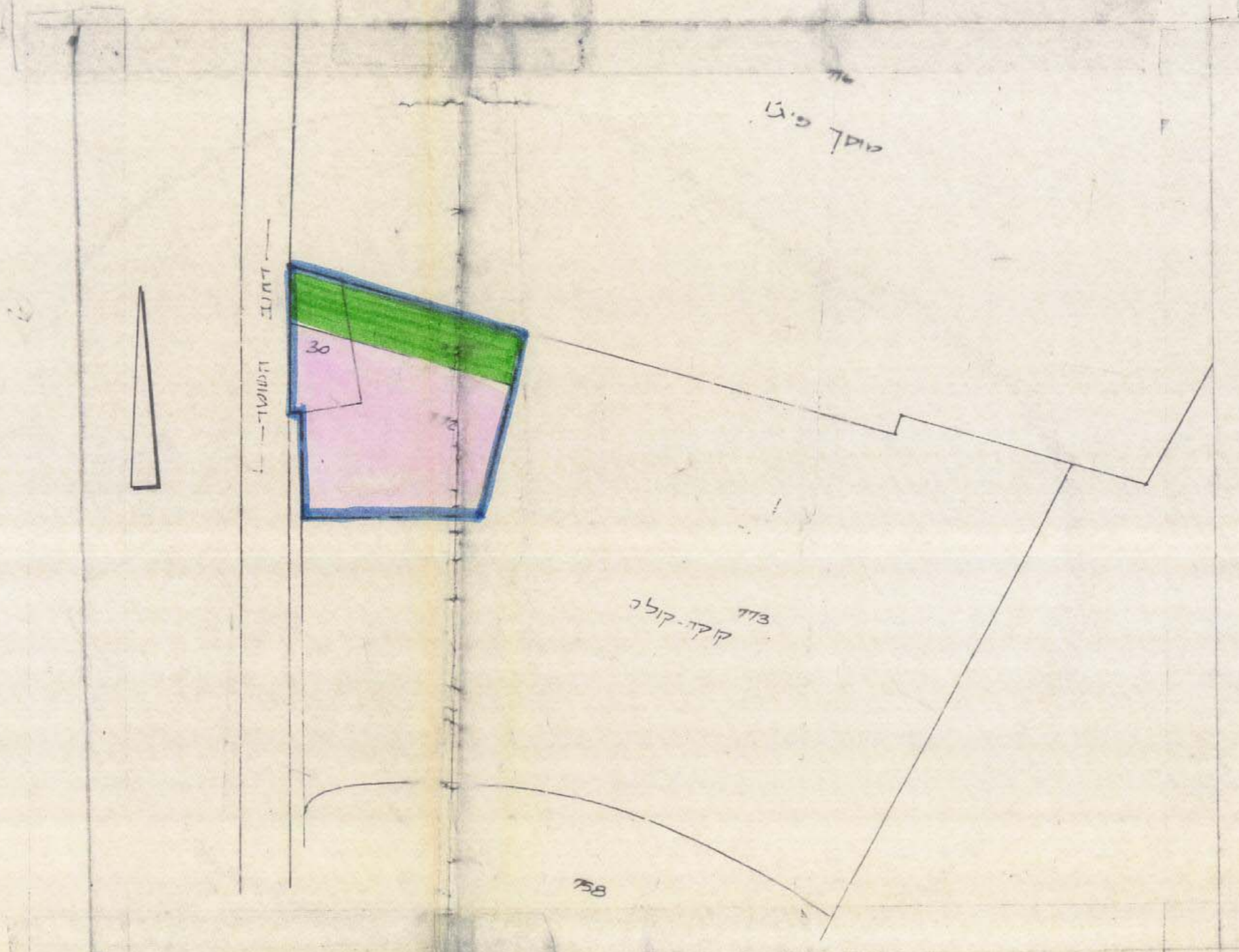
טבלת שטחים		
מצב קיים		מצב מוצע
מס' חלקה	שטח	שטח
1	1900	2906
2	589	112
סה"כ	3018	3018

- מחוז - תל אביב
- נפה - תל אביב - יפו
- עיר - בני ברק
- גוש - 6189
- חלקה - 372, 30
- בעל הקרקע - ניקווית בני ברק מימס ת.פ. 51-187599/4
- היוזם - הועדה המקומית לתכנון ובניה
- עורך התכנית - אינג' יעקב ויסברט
- מגיש התכנית - הועדה המקומית לתכנון ובניה
- שטח התכנית - 3018 ס"מ
- ק.מ. - 1:250

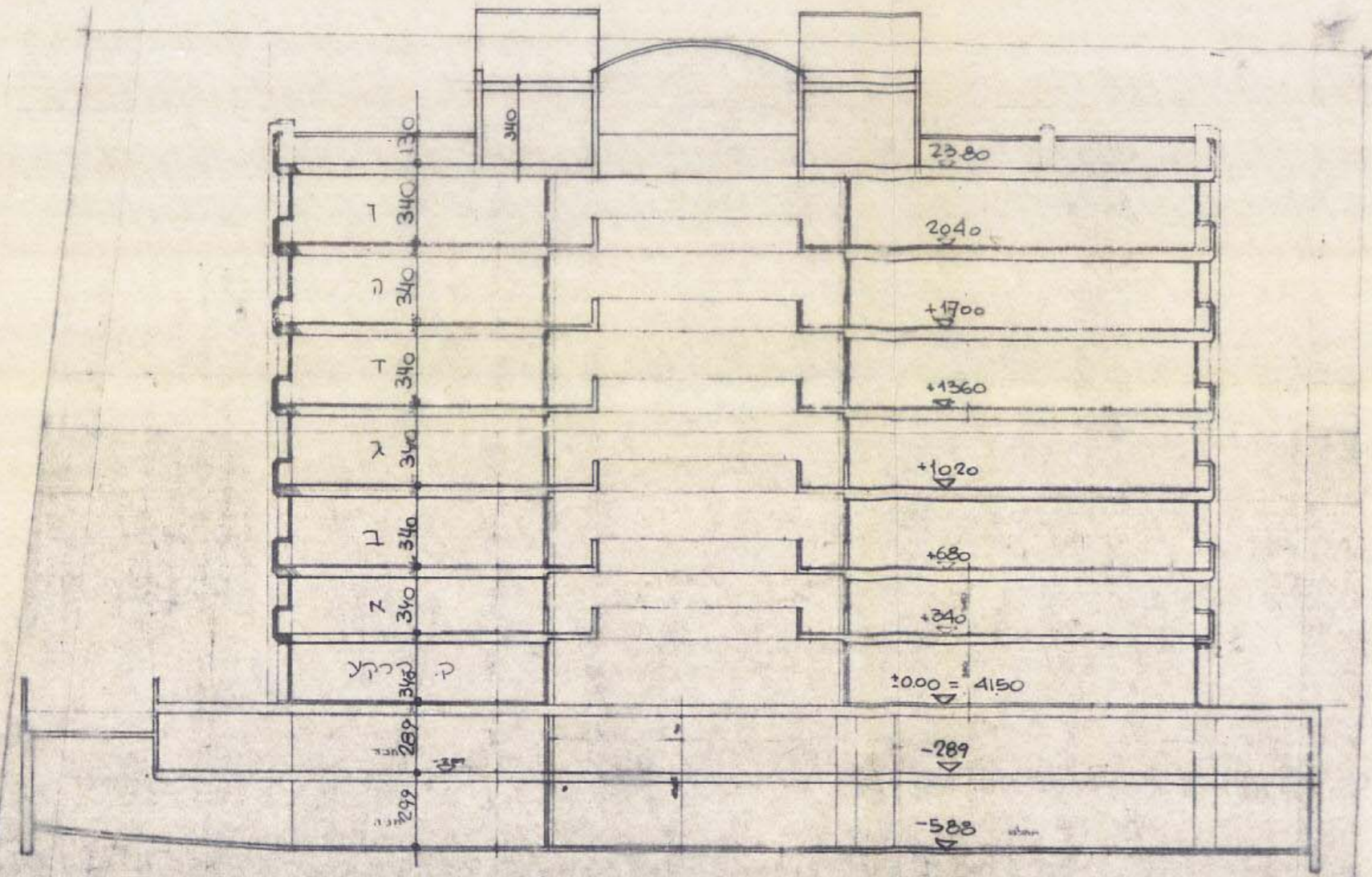
מקרא

- גבול התכנית
- שטח צבורי כתוח
- דרך חדשה
- מספר הידוך
- קו בנין
- דוחב הדרך
- מבנה קיים
- גבול גוש
- שטח תעשייה
- שטח תעשייה מיוחד

פוח נכונות בניה למגרש 1			
קומה	עקרי	שטח שיוף	שטח שיוף
מס' קומה	מס' קומה	שטח	%
1	855	945	32.4
2	896	1005	34.6
3	896	1005	34.6
4	896	1005	34.6
5	896	1005	34.6
6	896	1005	34.6
7	896	1005	34.6
8	896	1005	34.6
9	896	1005	34.6
סה"כ	8915	6915	24.02



מצב קיים 1:250



תוכן ע"פ 1:250

משרד המכנה נתון בלייזומים
 תום התכנון והבניה תהיה 2005-2006
 אישור תכנית מס' בב/621
 התכנית מאושרת מס' 29/83
 שטח 61108 לחוק
 שמואל שטרן
 19/2/04

חתימת בעל הקרקע

חתימת עורך התכנית

תאריך = 28.7.94

הועדה המקומית לתכנון ובניה
 בני ברק
 המכה מס' 621 - הועדה לועדה
 המהותית לשם אישור מס' 29/83
 החלטות ועדת המכנה לתכנון ובניה בני ברק
 תאריך 30/2/93

הועדה המקומית לתכנון ובניה
 בני ברק
 חתימת העירייה
 תאריך 3/4/94

28.994	גבול
28.194	דיון
16.3.94	מקום
27.2.94	מקום
14.11.93	מקום
21.3.93	מקום
25.93	מקום