

מחוז תל אביב

מרחב תכנון מקומי הרצליה

תכנית שינוי מתאר מקומית הר\מק\2062

שינוי לתכנית מתאר הר\253\א על תיקוניה











מחוז	תל-אביב
נפה	הרצליה
מקום	הרצליה
גוש	6558
חלק מחלקה	693
שטח התכנית	248 מ"ר

הועדה המקומית לתכנון ובניה הרצליה

בעל הקרקע מנהל מקרקעי ישראל

מחבר התכנית	ד"ר נדב הנדסה- תכנון תנועה ודרכים בע"מ רח' בן-גוריון 11, כי"ב 51260 טל. 06-686-616 (03) 14.05.2002
-------------	--

מקרא

-  גבול התכנית
-  שצ"פ
-  כביש מוצע
-  גבול גוש
-  גבול תב"ע מאושרת
-  מגורים א
-  מגורים א מוגבל
-  דרך קיימת
-  מספר חלקה מקור
-  מספר חלקה

מספר הדרך	209
קו בנין	15
רוחב הדרך	15
תאריך	

גמ' ה/מק/2062 כנ"מ 2002

חתימת אגף התנועה

חתימת המתכנן

טבלת שטחים (במ"ר)
של חלק מחלקה 693 בגוש 6558

יעוד הקרקע	מצב קיים	מצב מוצע
שצ"פ	248	
דרך מוצעת		248

תרשים סביבה 1:1250

