מרחב תכנון מקומי תל-אביב-יפו

תשריט מצורף לתכנית 516א'
שינוי מס' 1 לשנת 1979 של תכנית מס' 516
(מקודם תג/מ 494)

מחוז	:תל-אביב
נפה	:תל-אביב-יפו
עיר	:תל-אביב יפו
גוש	:6616 חלקות 37,41 (חלק)
	:6617 חלקה 2 (חלק)
בעל הקרקע	:מינהל מקרקעי ישראל
המתכנן והיוזם	:מח' תכנון מ.מי
שטח התכנית	:20.870 מ"ר
תאריך	:9.4.79

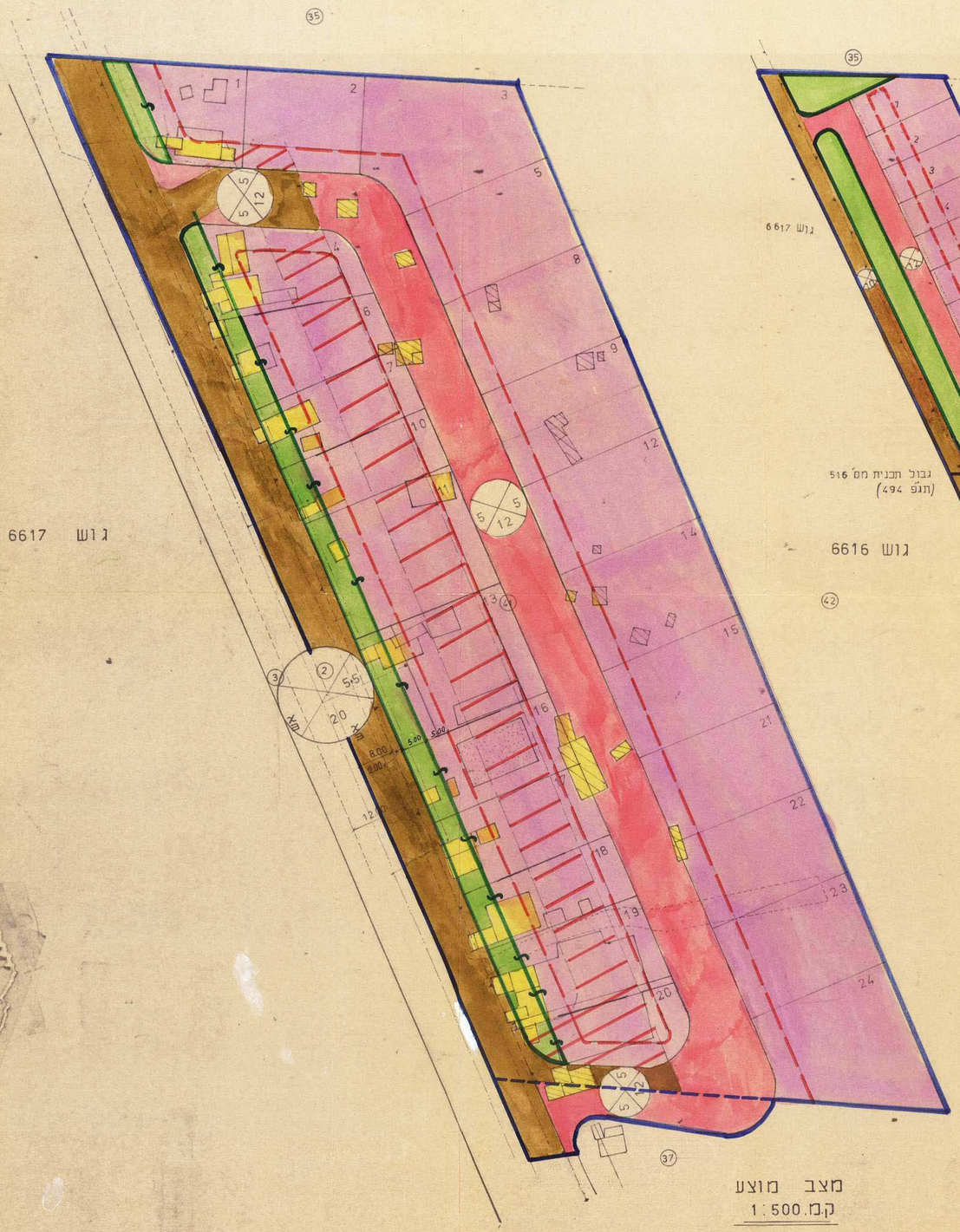

מצב מוצע
1:500 קנ"מ

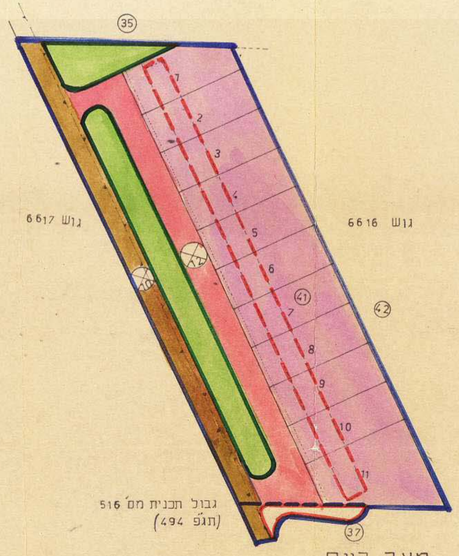

מצב קיים
1:1250 קנ"מ

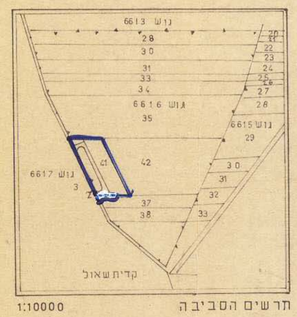

תרשים הסביבה
1:10000

לוח מגרשים (מצב מוצע)

מס' מגרש	שטח במ"ר	מס' מגרש	שטח במ"ר
1	500	13	825
2	515	14	700
3	800	15	640
4	670	16	540
5	660	17	530
6	530	18	450
7	460	19	610
8	640	20	400
9	670	21	620
10	410	22	620
11	670	23	660
12	640	24	790
סה"כ			14750

טבלת שטחים (מצב מוצע)

היעוד	שטח במ"ר	השטח ב%
שטח תעשיה	13680	65.55
שטח פרטי פתוח	1070	5.13
דרכים	6120	29.32
סה"כ	20870	100.00

מקרא

- גבול התכנית
- גבול גוש
- גבול חלקה קיימת
- גבול מגרש מוצע
- מס' חלקה קיימת (7)
- מס' מגרש מוצע 3
- קיר משותף
- קו בנין
- אזור תעשית מצבות
- שטח פרטי פתוח
- דרך קיימת
- דרך חדשה או רחבה
- דרך לביטול
- מס' דרך
- קו בנין
- רוחב דרך
- מבנה תעשיה
- צריף או סככה
- מבנה להריסה
- קו מתח גבוה
- מפעל סגור
- שטח ללא תכנית בנין עיר
- גבול תכנית כלולה

חתימות

חתימת בעל הקרקע

חתימת היזום

מדינת ישראל / משרד הפנים
חוק התכנון והבניה התשכ"ה-1965
מרחב תכנון מקומי תל אביב יפו
תכנית מתאר/מכוונת/מפורטת מס' 516א
הודעה בדבר הפקדת תכנית לפי סעיף 89(א) לחוק
פורסמה בעתון "הארץ" מיום 12.6.80
ובעתון "על המשמר" מיום 13.6.80
מקום הפקדת התכנית: משרד הועדה המקומית
שעות הפקדה: 8.30-12.30
ביום ראשון, שלישי, חמישי
ובימים 16.6.80 עד 15.7.80

נאמדש-ניהול ומידע מקרקעין והנכסים בעיים
אימות אשור
אושרה לתוקף ע"י הועדה
שם
תתימה

אין כנו התנגדה שקיבלה להכנית, בתנאי כנו תהיה כתואמת עם
רשויות התכנון הנאותות.
תחיכתנו היוה לערכי התכנון עלבנו, ואין בה כדי להקנות כל זכות
ליזום התכנית או לכל חלק מתוכה, ואין בתכנית כדי לגרוע מכל זכות
הנוגעת בתחה עכנו התכנית בנוגע לקרקע או לכל חלק ממנה
כמה שהקנים לכל זכות בשטח התכנון ראנו כל דרכות
מוכחות, לפני כל תהות ועשיי כל דין.
למען הסר ספק נבהיר בזה כי אם נעשה או ייעשה על ידינו הסכם
בנין הכנה ו... על התכנית, ין בהתאמתנו על התכנית הנרה זו
הוי ה בערום ... ... על זכות או לבטלו ...
הנרה עיי נ' ... על עיר זכות ... כל ... בטלה
על כ' זכות ... העלולה לגרום ... ...
... ...
פיצול כקרקע ...
מחוז תל אביב

שם התכנית תכנית מס' א.516
הועברה לשם תוקף ולאחר דיון בהתנגדויות
תאריך 19.5.86 חתימה
הועדה המקומית לתכנון ולבניה
269
ע"ר הועדה

29.12.1988