

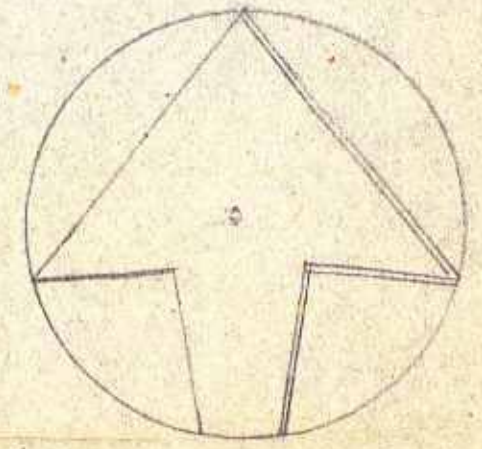
שטח תכנון עיר של תל-אביב-יפו

תכנית בנין עיר מפורטת מס' 422

תקון מס' 6 לשנת 1954 של ת.ב.ע. מפורטת "א" אדמות מעבר לחל אילון חלקי גושים 6133, 6150, 6164.

מחוז: תל-אביב
 כפר: תל-אביב-יפו
 עיר:
 גושים: 6133, 6150, 6164
 היחיד: עיריית תל-אביב-יפו
 המתכנן:

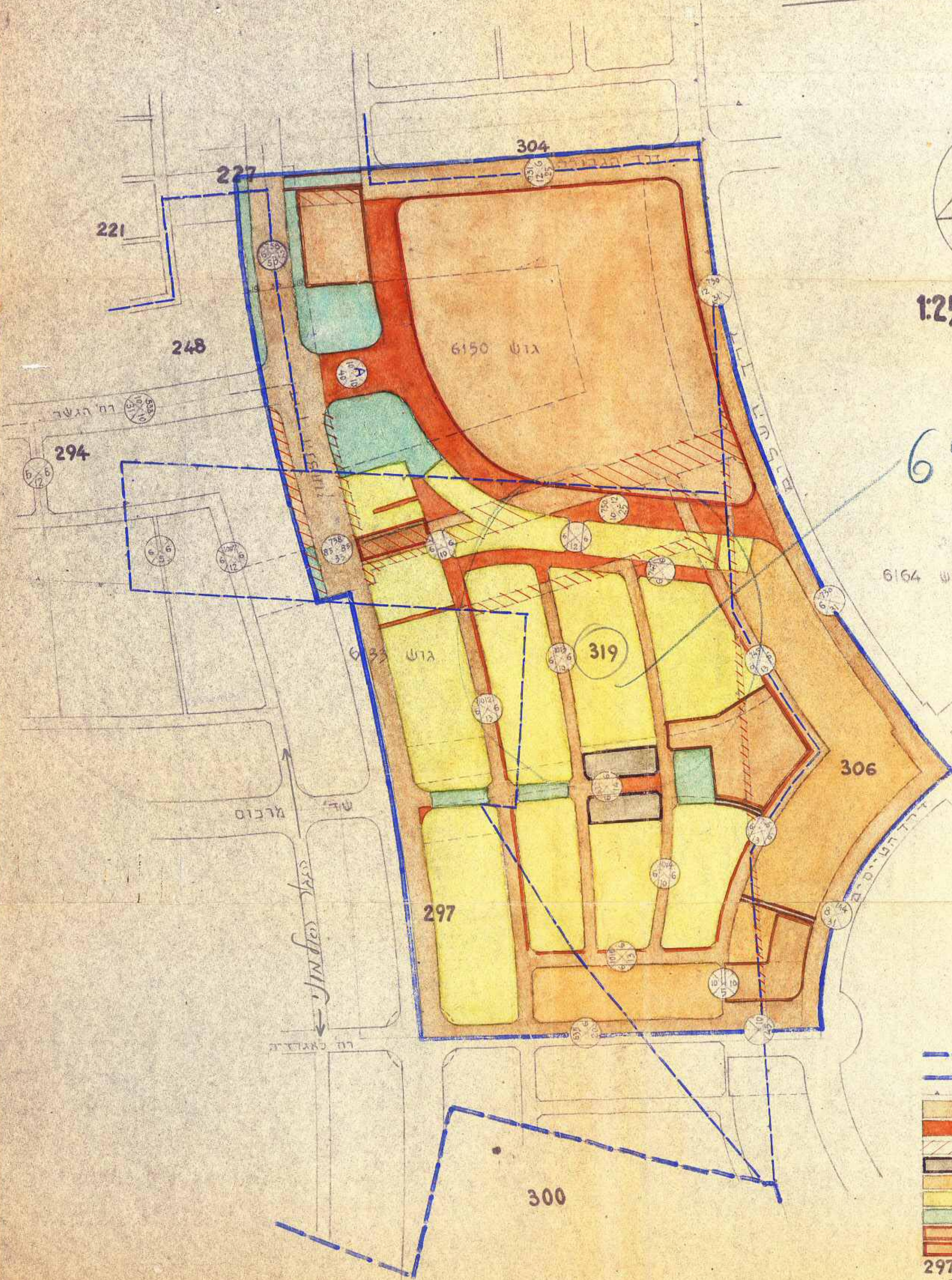
מאוסרת



קנה מדה 1:2500

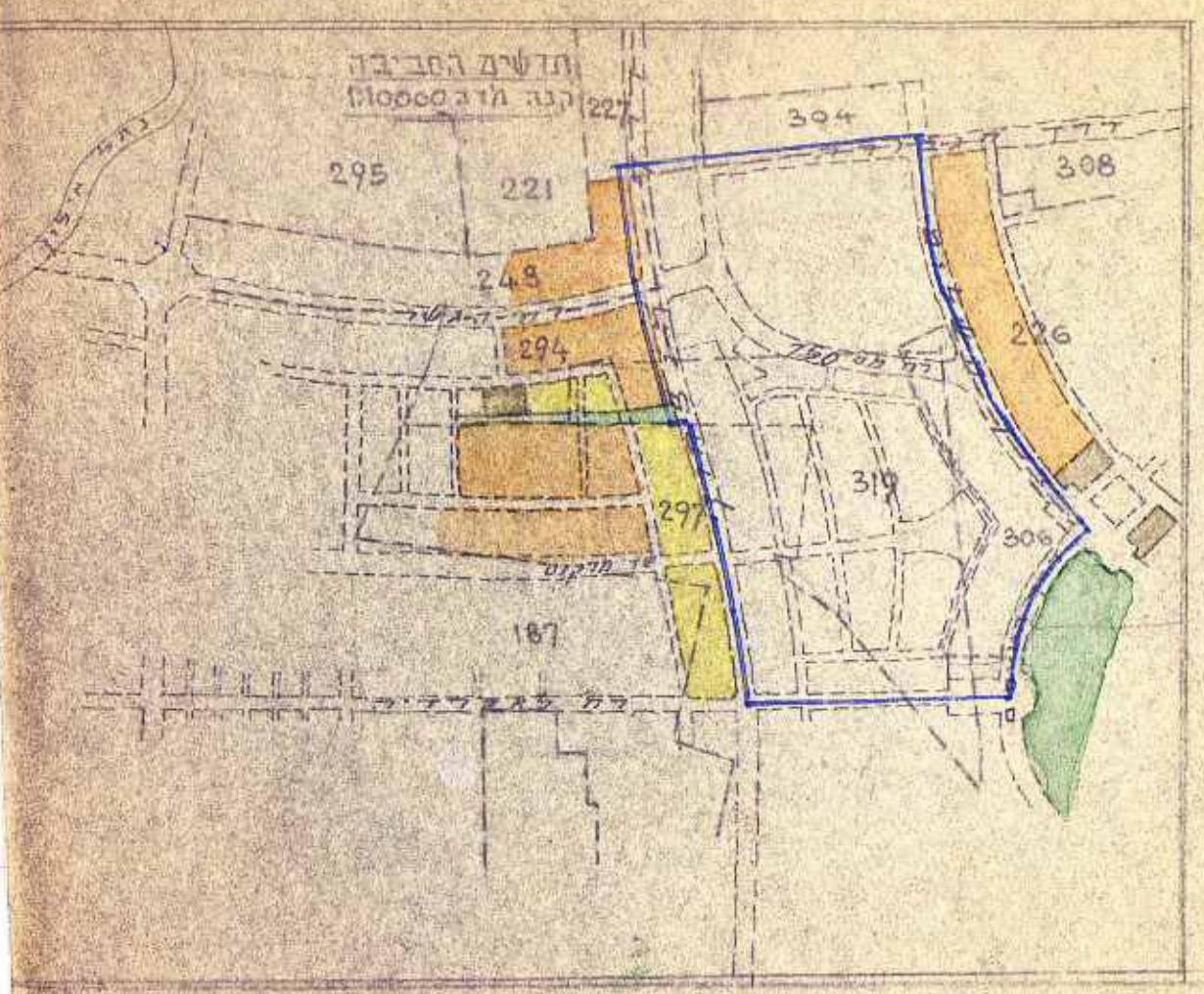
691

מאוסרת 1-10



באזורים

- גבול ת.ב.ע. מפורטת "א"
- התכנית
- הגושים
- דרך מאושרת לפי ת.ב.ע.א.
- מוצעת
- מאושרת לבשר
- אזור מסחרי
- אזור מגורים 1
- אזור מגורים 2
- מגרש עבורי כחול
- אזור לבנין צבורי
- אזור לבנין מיוחד
- גבול תכנית מאושרת ומספרה 297
- מספר הדרך
- קו בנין בחית המגרש
- רוסב הדרך
- מעבר להולכי רגל



תשרי 141/54
 מס' 422
 ת.ב.ע. מפורטת "א"
 חתימה: [Signature]

מס' 422
 ת.ב.ע. מפורטת "א"
 חתימה: [Signature]

מס' 422
 ת.ב.ע. מפורטת "א"
 חתימה: [Signature]

מס' 422	ת.ב.ע. מפורטת "א"
1:2500	41/54.2
2	[Signature]
1:2500	[Signature]