

שטח תכנון עיר של תל אביב-יפו

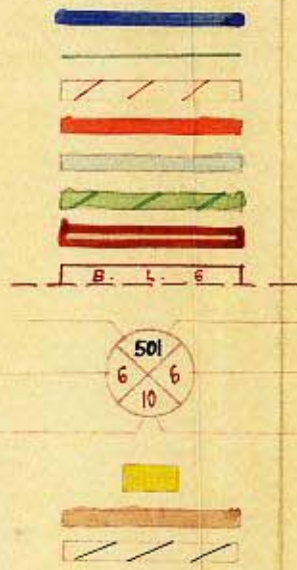
תכנית בנין עיר מפורטת מס' 203

חלק מתכנית מפורטת מס' B, תקון 1943

מס' חלק	מס' חלק	שטח לפני השלמה		שטח אחר השלמה	
		מ"ר	אדמות	מ"ר	אדמות
1	762	0	762	0	762
2	873	0	873	0	873
3	807	317	025	0	79
4	720	0	720	0	720
5	253	0	253	0	253
6	023	0	023	0	023
7	057	0	057	0	057
8	093	0	093	0	093
9	091	0	091	0	091
10	043	0	043	0	043
11	029	0	029	0	029
12	025	0	025	0	025
13	020	0	020	0	020
14	035	0	035	0	035
15	044	0	044	0	044
16	533	0	533	0	533
17	280	0	280	0	280
18	054	0	054	0	054
19	015	0	015	0	015
20	571	0	571	0	571
21	598	160	0	0	738
22	872	0	872	0	872
23	024	0	024	0	024
24	345	0	345	0	345
25	016	0	016	0	016
TOTAL	12,712	951	025	1628	11083
A	1,957	0	0	862	2,819
B	1,489	0	0	0	1,489
C	3,785	0	0	0	3,785
D	054	0	0	0	054
TOTAL	5,285	0	0	862	6,147
TOTAL	18,000	951	025	1628	17,030

LEGEND

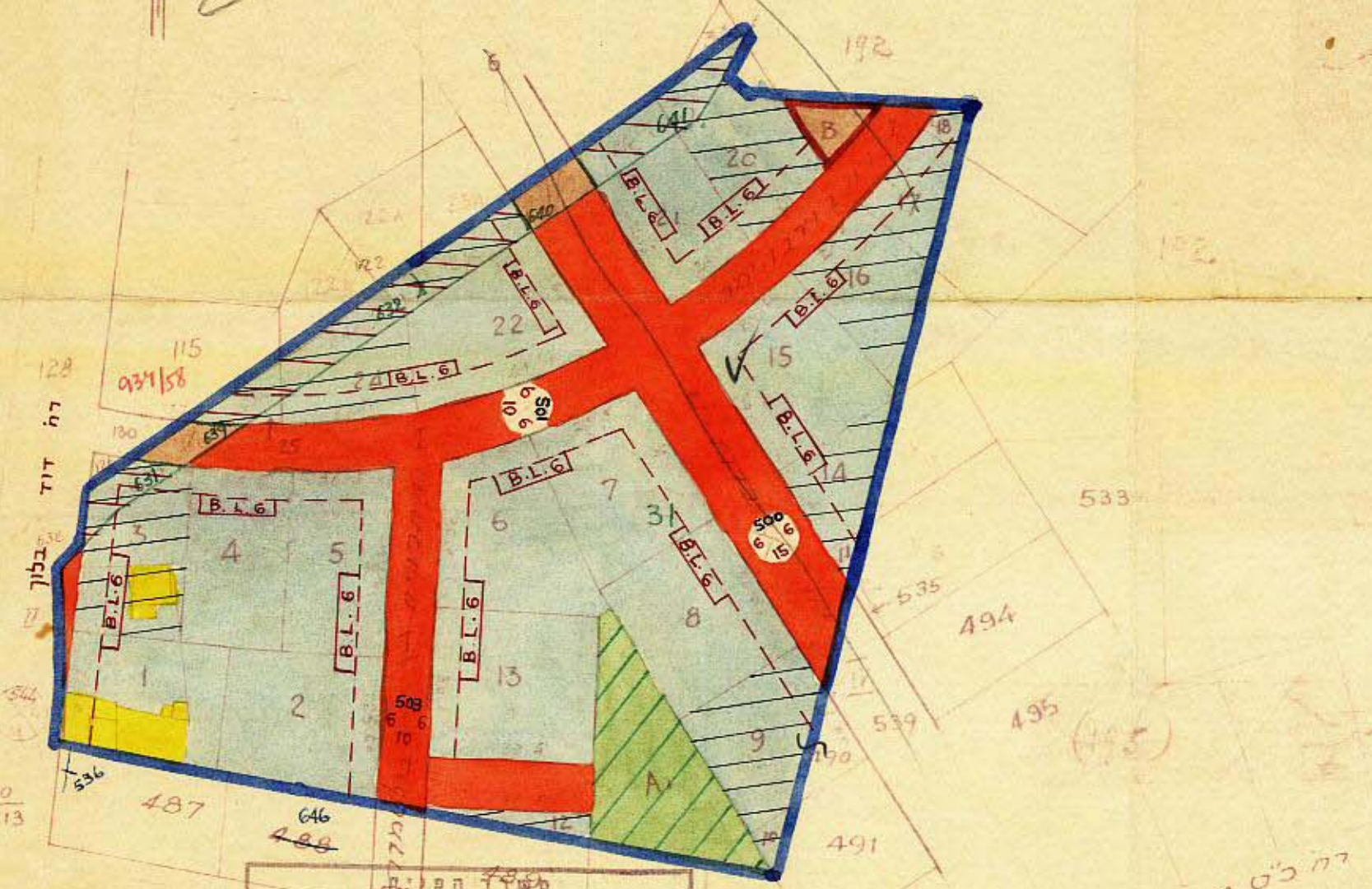
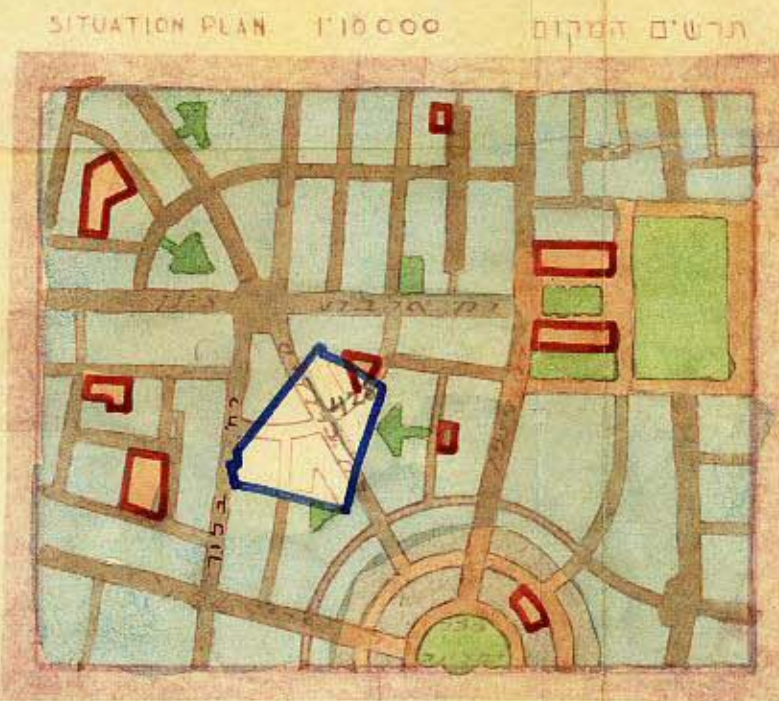
- BOUNDARY OF SCHEME
- BOUNDARY OF PARCEL
- ROADS TO BE STOPPED
- NEW ROADS
- RESIDENTIAL ZONE II
- PUBLIC OPEN SPACE
- SITE FOR PUBLIC BUILDING
- BUILDING LINES
- NUMBER OF ROAD
- BUILDING LINES
- WIDTH OF ROAD
- BUILDINGS TO BE DEMOLISHED
- EXISTING ROAD



- גבול התוכנית
- גבול החלקה
- דרכים לביטול
- דרכים חדשות
- איזור דיור II
- שטח ציבורי פתוח
- מגרש לבנין ציבורי
- קו בנין
- מספר הרחוב
- קו בנין
- רוחב הרחוב
- בנינים להריסה
- דרך קיימת
- תחשיבים להשלמה

מחוז תל-אביב
 נפה תל אביב-יפו
 עיר תל-אביב-יפו
 גוש 6213
 חלקות 30 חלק מחלקה 7 (מס' ישן)
 המתכנן ד.קולמן. מודד ושמאי מוסמך
 בעל הקרקע רשות פתוח ושות'
 היוזם רשות פתוח
 קנה מדה 1:1250

Handwritten notes:
 428
 5/10



AREAS DESIGNATED FOR

שטחים המיועדים ל	אדמות	אדמות	מגורים לבנין
PLOTS	7.5%	15,663	מגורים לבנין
PUBLIC OPEN SPACE	7.5%	1,446	שטח ציבורי פתוח (כולל בנן ציבורי)
NEW ROADS	21.0%	3,839	דרכים חדשות
EXIST.		10,196	קיימות
TOTAL AREA	100%	19,144	שטח כוללי

* TO BE VESTED IN THE MUNICIPAL CORPORATION OF TEL-AVIV AND REGISTERED IN ITS NAME

משרד הפנים
 פקודה בנין ערים 1936
 ועדה מחוזית לבניה ולתכנון ערים
 מחוז תל-אביב
 מרחב תכנון ערים תל-אביב-יפו
 תכנית גזע 203
 הועדה המחוזית בישיבתה ה-4
 תאריך החליטה להפקיד 1.9.49
 תאריך החליטה לעיל

הועדה המחוזית לבנין ערים
 תל-אביב-יפו
 שם התכנית: ת.ב.צ. מפורטת מס' 203
 נתמנהר: בישיבתה מס' 217,48 פורסמה מס' 718 החלטה מס' 17352
 יו"ר הועדה
 תאריך: 18.3.56

משרד הפנים
 פקודה בנין ערים 1936
 ועדה מחוזית לבניה ולתכנון ערים
 מחוז תל-אביב
 מרחב תכנון עיר תל-אביב-יפו
 תכנית גזע 203
 הועדה המחוזית בישיבתה ה-4
 מיום 29.3.56 החליטה לתת תוקף לתכנית זו לעיל
 מס' מנהל כלל התכנון

Handwritten signatures and notes:
 1956
 תל אביב
 1956
 LICENSED SURVEYOR