

מאגרת 1-1  
אתר-מס' 2  
תחום

מס' סדורי 4506/55

# שטח תכנון עיר של תל אביב - יפו

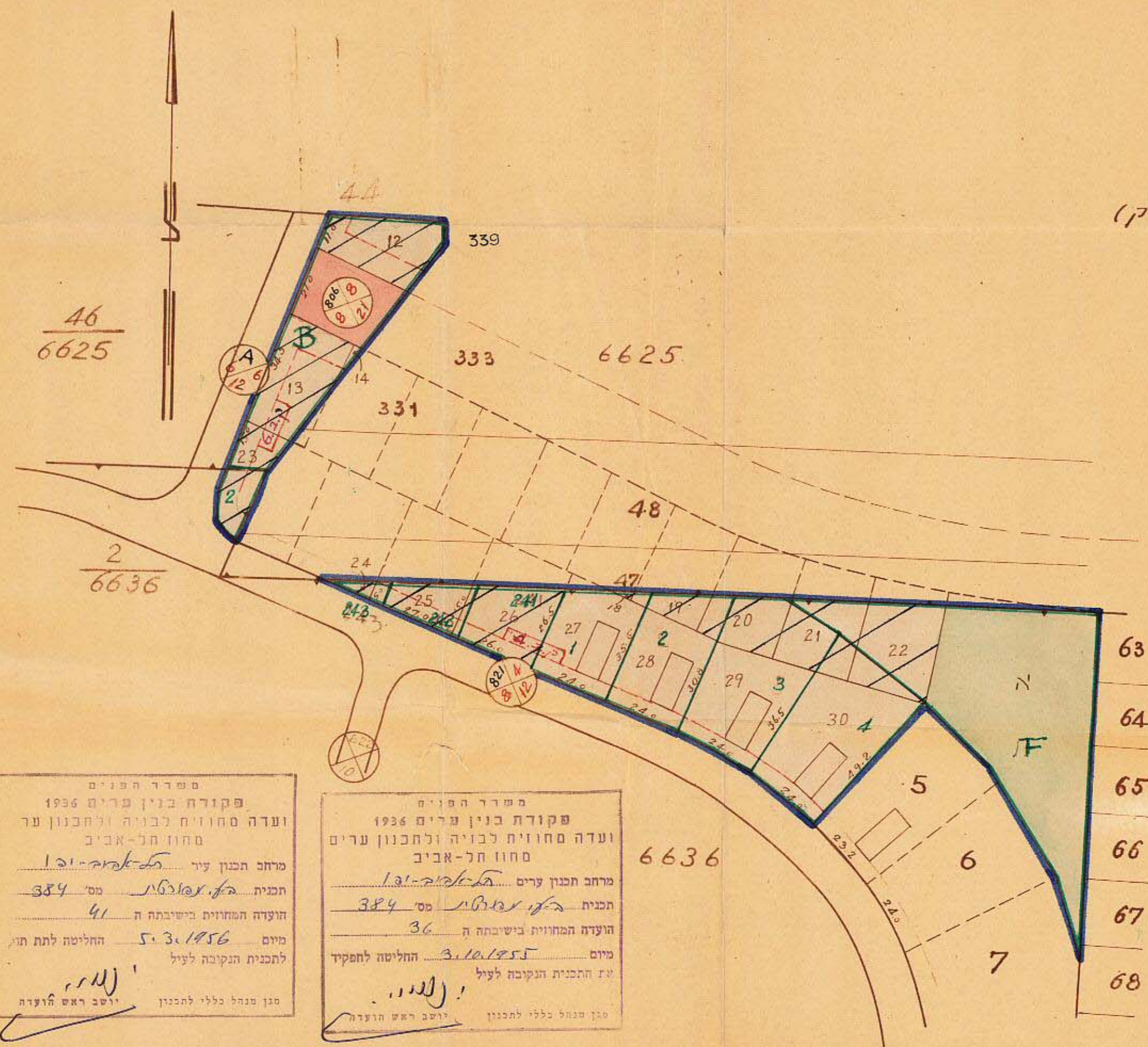
## תכנית בנין עיר מפורטת מס' 384

### תכנון מס' 1 לשנת 1955 של תכנית מפורטת מס' 254

מחוז: תל-אביב נפה: תל-אביב-יפו  
עיר: תל-אביב-יפו

שכונה הדר יוסף  
גושים 6625, 6636  
מגדשים B, 1, 2, 3, 4, F, 241, 242, 243, חלקה 2 (חלק)  
הזנן עבור כך קיימת לישראל ואחרים  
קנה מדה 1:1250

מגדש מס' א"י	מגדש מס' 6625	מגדש מס' 6636	סה"כ	%
12	580			
13	640			
14	20			
18		10		
19		160		
20		360		
21		495		
22		650		
23	160	180		
24		35		
25		270		
26		540		
27		715		
28		740		
29		910		
30		1200		
סה"כ	1400	6265	7665	69
שטח אזור		2900	2900	26
דרכים	575		575	5
	1975	9165	11140	100



- באזורים**
- גבול תכנית בנין עיר
  - גבול החלקה
  - דרכים חדשות
  - אזור מגורים א/2
  - שטח צבודי פתוח
  - מספר הדרך
  - קניינית בחצית המגדש
  - רוחב הדרך
  - קניינית בחצית המגדש
  - שטח להשלמה

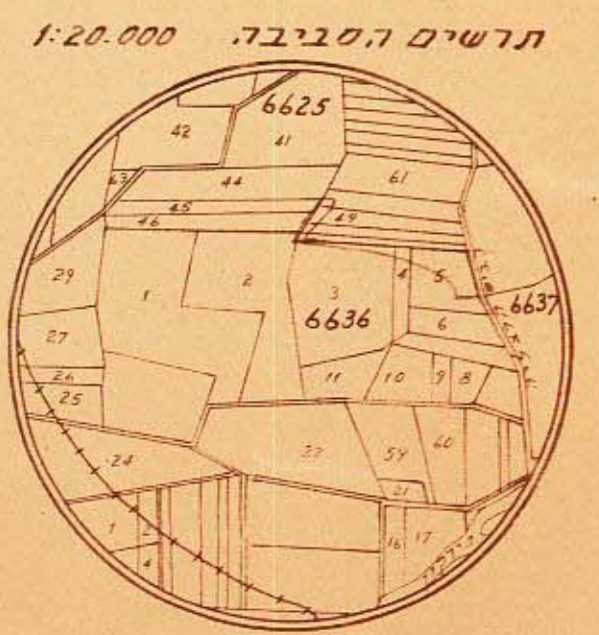
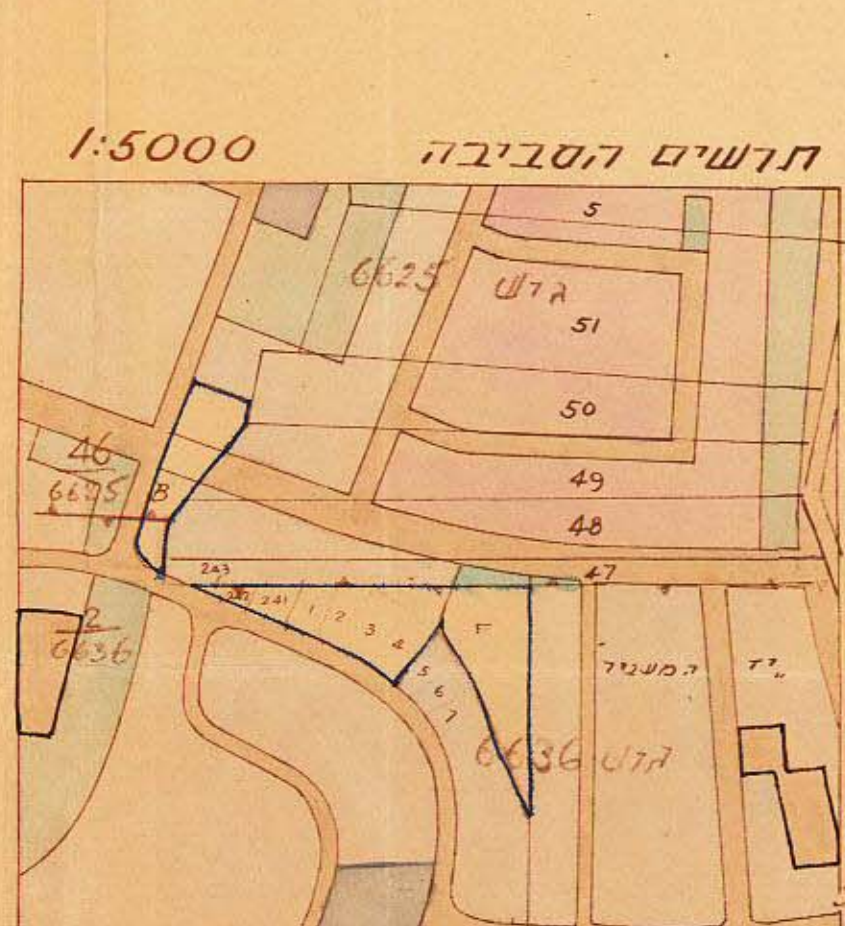
המחכנן: איצ'יק פלמן  
תל אביב 14.3.55

עוד טיפוס ליישור  
החלקה מס' 2  
אין תחומים  
19.3

מסדר תכנון  
פקודת בנין ערים 1936  
ועדה מחוזית לבניה ולתכנון עיר  
מחוז תל-אביב  
מרחב תכנון עיר: תל-אביב-יפו  
תכנית: תל-אביב-יפו  
הועדה המחוזית בישיבתה ה-41  
מיום: 5.3.1956  
החליטה לתת תוקף לתכנית הנקובה לעיל

מסדר תכנון  
פקודת בנין ערים 1936  
ועדה מחוזית לבניה ולתכנון ערים  
מחוז תל-אביב  
מרחב תכנון ערים: תל-אביב-יפו  
תכנית: תל-אביב-יפו  
הועדה המחוזית בישיבתה ה-36  
מיום: 3.10.1955  
החליטה לתקוף את התכנית הנקובה לעיל

הועדה התקופתית לבנין ובנין ערים  
תל-אביב-יפו  
שם התכנית: ת.ב.ע. מפורטת מס' 384  
ואשרה בישיבת מס' 71.ו.51 פרטים מס' 10907  
תאריך: 10.11.56



אחד מודדים מוסמכים בארץ ישראל