

תשריט א"ש 211/57

מ"א 27

שטח תכנון עיר של תל אביב יפו

תכנית מפורטת א"ש 500

תיקון א"ש 1 לשנת 1957 של תכנית מפורטת א"ש 250

קנה מדה 1:2500



גוש א"ש 7053 פוטו לחלקה 34
קטעים אגושים א"ש 7051A, 7052
.6969, 7062, 7017, 7016B

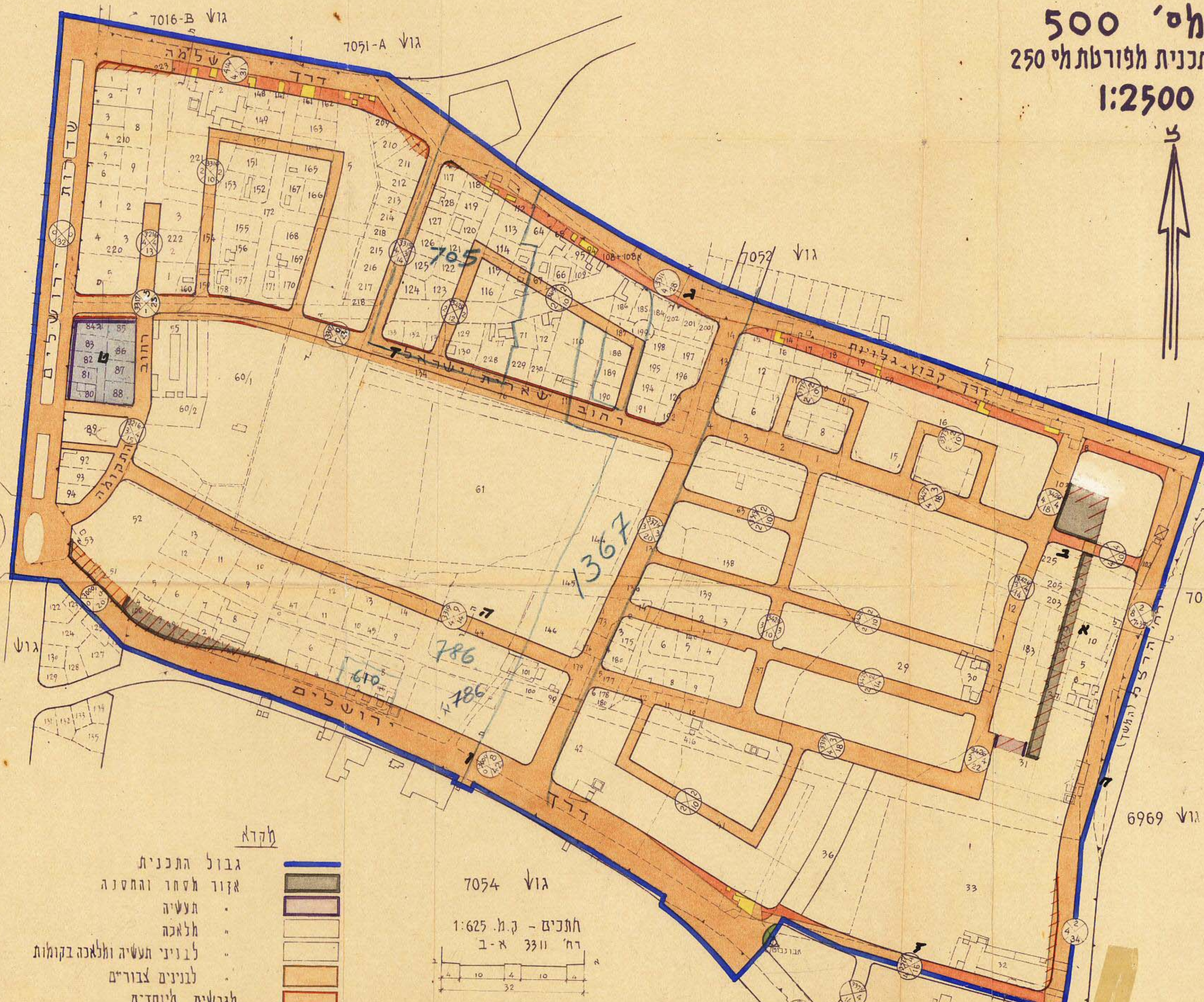
מחוז : תל-אביב
נפה : "
עיר : "
היוום : עיריית תל-אביב-יפו

המדרד הפנים
פקודה בנין ערים 1936
ועדה מחוזית לבניה ולתכנון ערים
מחוז תל-אביב
מרחב תכנון ערים 500
תכנית 58
תעריף המפורטת בשיטתה ח 13.5.1957
החליטה להסגיר
תכנית התקופה לעיל
יוסב ראש הוועדה

המדרד הפנים
פקודה בנין ערים 1936
ועדה מחוזית לבניה ולתכנון ערים
מחוז תל-אביב
מרחב תכנון עיר 500
תכנית 65
תעריף המפורטת בשיטתה ח 4.11.1957
החליטה לתת תוקף
לתכנית התקופה לעיל
יוסב ראש הוועדה

עיריית תל-אביב-יפו	
מחלקת ההנדסה מה מינה לבנין ערים	
שם התכנית תכנית מפורטת א"ש 500	
מ"ס מרחבי	361
מ"ס בקר	1:2500
תאריך	9.1.58
מחלקת הנדסה	מחלקת הנדסה
מחלקת הנדסה	מחלקת הנדסה

הוועדה המפקחת לבנין ערים	
שם התכנית תכנית מפורטת א"ש 500	
מ"ס מרחבי	3244
מ"ס בקר	4330
תאריך	9.1.58
מחלקת הנדסה	מחלקת הנדסה
מחלקת הנדסה	מחלקת הנדסה



7017

7024

7061

7062

6969


7054

7063

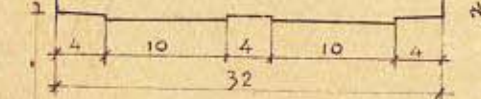
7055

חוקה


- גבול התכנית
- אזור לשחר והחסנה
- תעשיה
- חלאכה
- לבוני תעשיה וחלאכה בקומות
- לבוניים צבוריים
- אגרושים מיוחדים
- צבוריים פתוחים
- מספר תקונים
- דרכים חדשות
- קיימות (לפי ת.ב.ע. 250 מאושרת)
- לכאול
- בוניים קיימים להריסה
- מספר הדרך
- קו בניה בחזית ורוחב המדרכה
- רוחב הדרך
- לקומ קדוש
- אזור מגורים
- חזית מסחרית




חזנים - ק.ח. 1:625
רח' 3311 א-ב



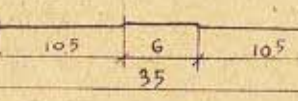
רח' 3317 ג-ד



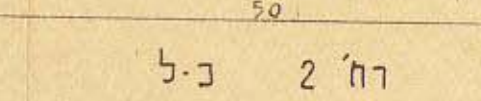
רח' 3319 ה-ו




רח' 414 ז-ח



רח' 3000 ט-י



רח' 3317 י-כ



רח' 2 ל-מ

