

מ.א.א. אאוטפוס





# שטח תכנון עיר חל אביב-יפו תכנית עפודת עם 588

תקון מס' 1 לשנת 1959 של תכנית בנין עיר מפורטת מס' 294

ק.כ. 1:1250

מחוז: חל-אביב  
נפה: חל-אביב יפו  
גוש: 6150  
חלקה: 381 א  
מגרש: ג בתכנית מס' 294  
היזום: חל משכנות בע"מ  
בעל הקרקע: קק"ל

באורים:

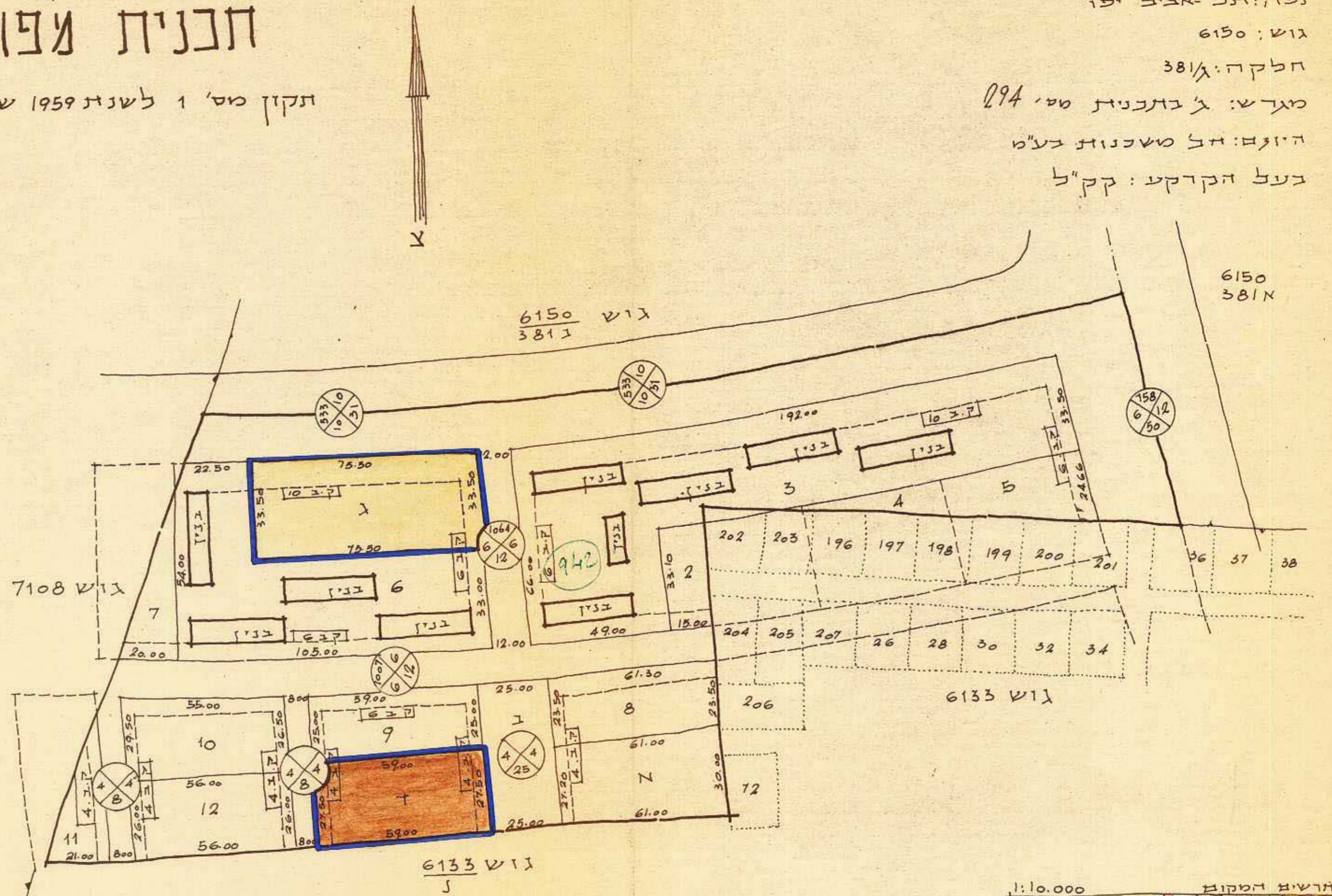
-  גבולות התכנית
-  מגדש לבנין צמוד
-  איזור דירות I
-  מספר הרחוב
-  קוי בניה בהקצת מגדש
-  קוי בניה בהקצת מגדש

מס' 2534

מס' 1005

שטח מגדש ג

שטח מגדש ד



בסדר הטובים  
פקודה בנין מדים 1936  
ועדה סחויית לבניה ולהכנון ערים  
סחון חל-אביב  
מרחב והסגן עיר  
מס' 588  
תכנית מס' 294  
מס' 103  
החליטה לתת תוקף  
ל-4-4-60  
למסגרת התקנות לעיל  
יובט רשם תוכנית

מסדר הטובים  
פקודה בנין מדים 1936  
ועדה סחויית לבניה ולהכנון ערים  
סחון חל-אביב  
מרחב והסגן ערים  
מס' 588  
תכנית מס' 294  
מס' 89  
החליטה לתת תוקף  
ל-2-4-59  
למסגרת התקנות לעיל  
יובט רשם תוכנית

הועדה המסוימת לבנין ובנין ערים  
חל-אביב-יפו  
תכנית מפורטת מס' 588  
שם התכנית: 25.3.58  
מס' 158  
מס' 7121  
מס' 9829  
תוקף: 21.12.58  
מס' 203  
מס' 2.2.59  
מס' 2.1.61

בעל הקרקע: 1.3.24

המאתכן: א.א.

המציעה הידית משכנות בע"מ  
משכנות  
ישרון ליסוד שכונות דתיות כ"ט

חל אביב  
27 א 58

